

Legende

Geltungsbereich des Gewässerentwicklungskonzeptes (GEK)

- Grenze des GEK „Obere Havel- Teil 1 b“
- 15 Lychener Gewässer (HvO_Lychen)
- 17 Templiner Gewässer (HvO_Templin)

Fließgewässer

Schulzenfließ 58148_297

- Wasserkörper-Nr. WRRL
- Kennzahl LAWA
- Gewässername

Fließgewässer (WRRL-berichtsspflichtig)

Fließrichtung, Kilometrierung, Ende Wasserkörper WRRL

P01 Anfang/Ende Planungsabschnitt Fliesse mit Nr.

Stillgewässer

01 **Großer Kastavensee**

- Gewässername
- See-ID (GEK intern)

- Stillgewässer > 50 ha (WRRL-berichtsspflichtig)
- Stillgewässer < 50 ha (in GEK ergänzend untersucht)

P01 Grenze Planungsabschnitt Seen mit Nr.

Maßnahmen der Gewässerunterhaltung

- 79_06 Krautung optimieren (z.B. mäandrierend, einseitig, terminlich eingeschränkt), korrespondierend: 79_08 Böschungsmahd optimieren, 79_01 Gewässerunterhaltungsplan des GUV anpassen / optimieren
- 79_99 sonstige Maßnahme zur Anpassung / Optimierung der Gewässerunterhaltung

investive/administrative Maßnahmen zur Verbesserung der Gewässermorphologie

- 70_99 sonstige Maßnahme zum Initiieren / Zulassen einer eigendynamischen Gewässerentwicklung

investive/administrative Maßnahmen zur Verbesserung der linearen Durchgängigkeit


- 69_04 Sohlrampe / -gleite nachbessern / optimieren

investive/administrative Maßnahmen zur Verbesserung des Wasser- und Nährstoffrückhalts

- 65_99 sonstige Maßnahme zur Förderung des natürlichen Rückhalts

sonstige Maßnahmen

Darstellung auf der Grundlage von Daten des Landes Brandenburg.

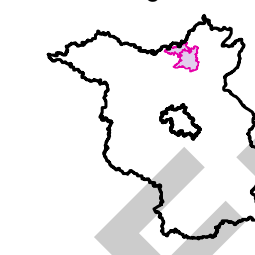


LAND BRANDENBURG

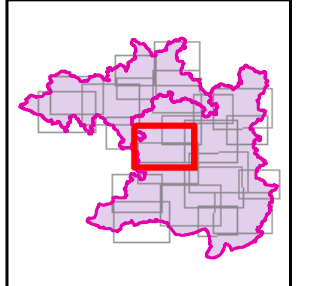
Landesamt für
Umwelt, Gesundheit
und Verbraucherschutz
Brandenburg

Gewässerentwicklungskonzept (GEK) „Obere Havel- Teil 1 b“ (HvO_Lychen und HvO_Templin)
 Karte 7-1 Maßnahmen Blatt-Nr. 23
 Gewässer: 58148_296 Schulzenfließ, 581482 Gollinseegraben

Lage im Land Brandenburg




Blattübersicht



Kartengrundlage:
Digitale Daten der Landesvermessung und Geobasisinformation Brandenburg.
Geobasisdaten © GeoBasis-DE/LGB
Topographische Karte 1:25.000

Bearbeitung: Popyr Deutschland GmbH, 19061 Schwerin, Ellerried 7
Stand: Juni 2014
Kartografie: Popyr Deutschland GmbH, 19061 Schwerin, Ellerried 7



Maßstab: 1:15.000

Erläuterung Textfelder

5812_91_M001, P01, 69_99
 Bemerkung
 Einzelmaßnahmentyp (EMNT)
 Planungsabschnitt
 Fließwasserkörper-Maßnahmen-ID (FWK_M_ID)

800015814599_M001, P01, 80_11
 Bemerkung
 Einzelmaßnahmentyp (EMNT)
 Planungsabschnitt
 Seewasserkörper-Maßnahmen-ID (SWK_M_ID)