

Legende

- Geltungsbereich des Gewässerentwicklungskonzeptes (GEK)**
- 1 Grenze des GEK „Obere Havel- Teil 1 b“
 - 15 Lychener Gewässer (HvO_Lychen)
 - 17 Templiner Gewässer (HvO_Templin)
- Fließgewässer**
- Schulzenfließ 58148_297
- Wasserkörper-Nr. WRRL
 - Kennzahl LAWA
 - Gewässername
 - Kilometrierung gewnet25_bb_r_GEK_OH_korr
- Fließgewässer (WRRL-berichtspflichtig)
- Fließrichtung, Kilometrierung, Ende Wasserkörper WRRL
- P01 Anfang/Ende Planungsabschnitt Fliesse mit Nr.
- Stillgewässer**
- 01 Großes Kastavensee
- Gewässername
 - See-ID (GEK intern)
- Stillgewässer > 50 ha (WRRL-berichtspflichtig)
 - Stillgewässer < 50 ha (in GEK ergänzend untersucht)
- P01 Grenze Planungsabschnitt Seen mit Nr.

- investive/administrative Maßnahmen zur Verbesserung der Gewässermorphologie**
- 80_10 Uferschutzmaßnahme (z.B. Abzäunung von Weideflächen)
 - 86_07 Extensivierung von Wassersport- oder Freizeitanlagen (z.B. Beschränkung von Boots- und Liegeplätzen, Rückbau von Steganlagen, Besucherlenkung)
 - 80_01 Gewässerrandstreifen ausweisen an Seen (Festlegung durch die Wasserbehörde)
 - 86_06 Ein- / Beschränkung angrenzender Landnutzungen (z.B. Bebauungsverbot, Extensivierung landwirtschaftlicher Nutzungen)


- Maßnahmen der Gewässerunterhaltung**
- # # Krautung optimieren (z.B. mäandrierend, einseitig, termlich eingeschränkt), korrespondierend: 79_08
 - 79_06 Böschungsmahd optimieren, 79_01
 - Gewässerunterhaltungsplan des GUV anpassen / optimieren
 - 79_99 sonstige Maßnahme zur Anpassung / Optimierung der Gewässerunterhaltung

investive/administrative Maßnahmen zur Verbesserung der linearen Durchgängigkeit

- investive/administrative Maßnahmen zur Verbesserung des Wasser- und Nährstoffrückhalts**
- W 01_99 sonstige Maßnahme zur Anpassung einer kommunalen Kläranlage

- sonstige Maßnahmen**
- 508 Konzeptionelle Maßnahme - Vertiefende Untersuchungen und Kontrollen
 - 508 Konzeptionelle Maßnahme - Vertiefende Untersuchungen und Kontrollen

Darstellung auf der Grundlage von Daten des Landes Brandenburg.

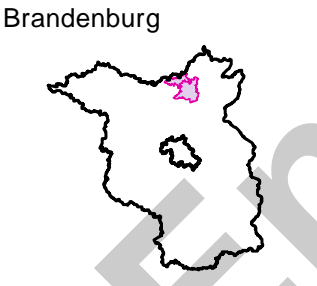


LAND BRANDENBURG

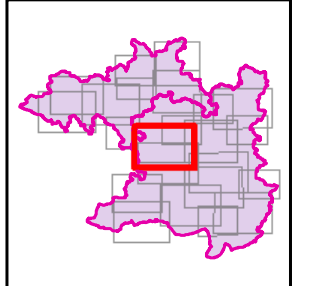
Landesamt für
Umwelt, Gesundheit
und Verbraucherschutz
Brandenburg

Gewässerentwicklungskonzept (GEK) „Obere Havel-Teil 1 b“ (HvO_Lychen und HvO_Templin)
 Karte 7-1 Maßnahmen Blatt-Nr. 18
 Gewässer: 58144_291 Kuhzer Seegraben, 58146_293 Trebowsee, 80001581443 Kuhzer See, 80001581461 Trebowsee, 8000158146313 Großes Dolgensee

Lage im Land Brandenburg



Blattübersicht



Kartengrundlage:
 Digitale Daten der Landesvermessung und Geobasisinformation Brandenburg.
 Geobasisdaten © GeoBasis-DE/LGB
 Topographische Karte 1:25.000

Bearbeitung: Popyr Deutschland GmbH, 19061 Schwerin, Ellerried 7
 Stand: Juni 2014
 Kartografie: Popyr Deutschland GmbH, 19061 Schwerin, Ellerried 7

0 0,45 0,9 Kilometer
Maßstab: 1:15.000

Erläuterung Textfelder

- 5812_91_M001_P01_69_99
 Bemerkung
 Einzelmaßnahmentyp (EMNT)
 Planungsabschnitt
 Fließwasserkörper-Maßnahmen-ID (FWK_M_ID)
- 800015814599_M001_P01_80_11
 Bemerkung
 Einzelmaßnahmentyp (EMNT)
 Planungsabschnitt
 Seewasserkörper-Maßnahmen-ID (SWK_M_ID)