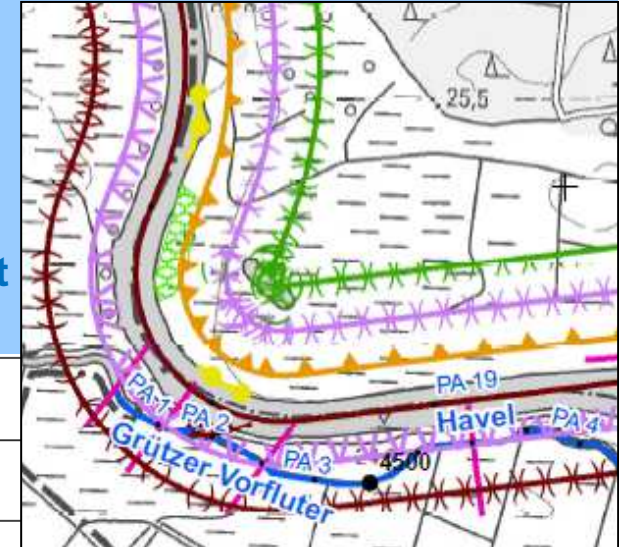













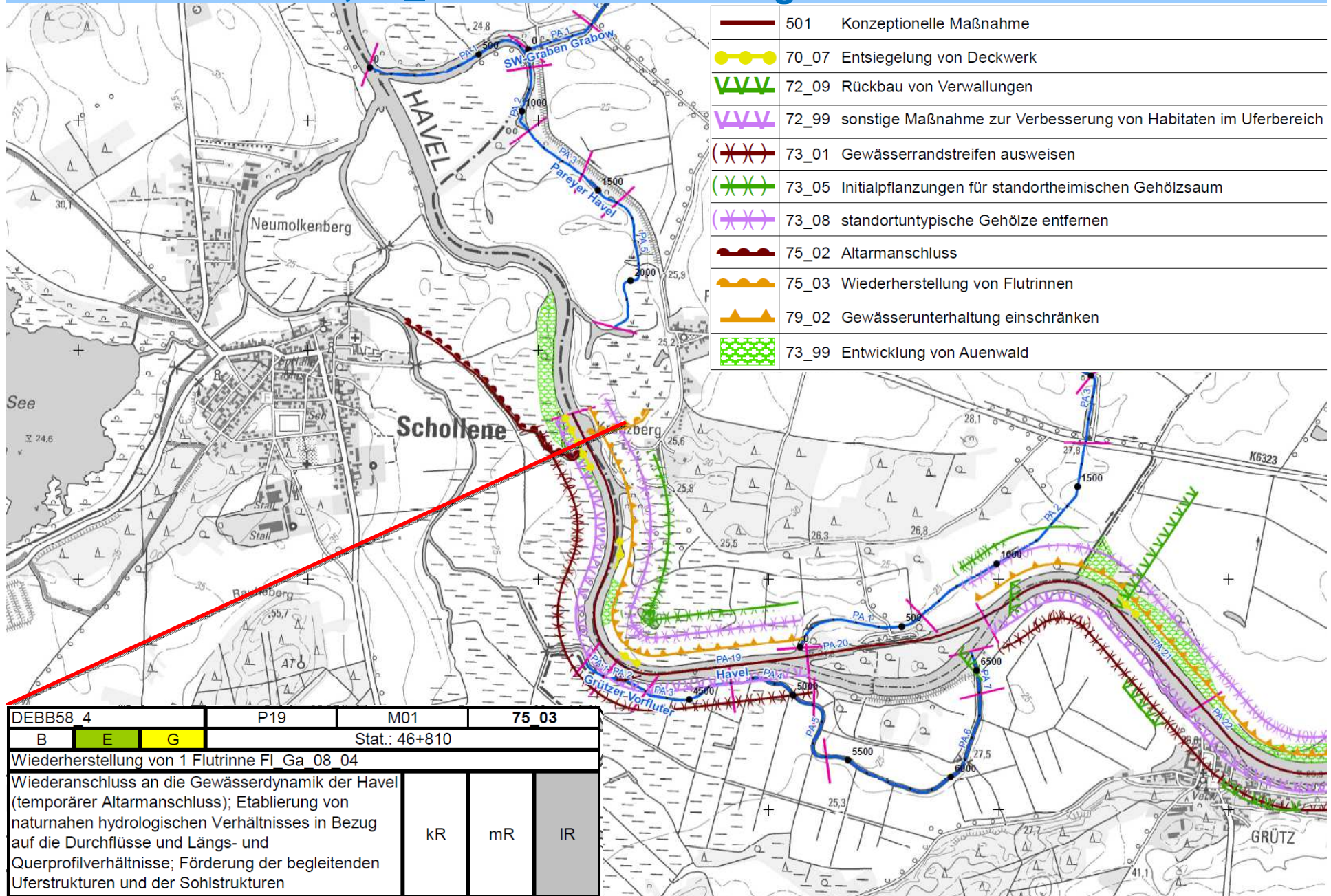
Havel - Maßnahmenkarten

Kartenausschnitt

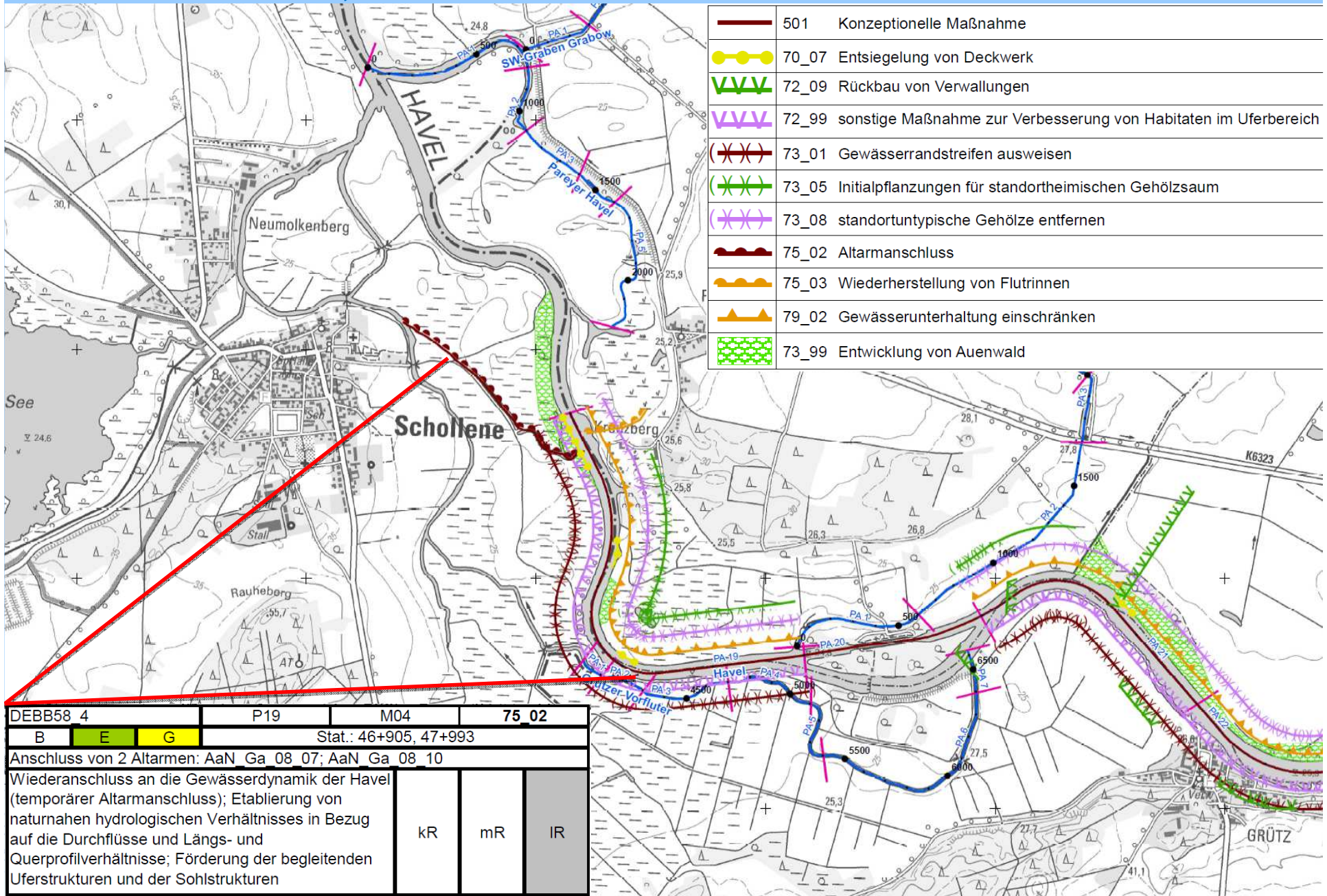


	501	Konzeptionelle Maßnahme
	70_07	Entsiegelung von Deckwerk
	72_09	Rückbau von Verwallungen
	72_99	sonstige Maßnahme zur Verbesserung von Habitaten im Uferbereich
	73_01	Gewässerrandstreifen ausweisen
	73_05	Initialpflanzungen für standortheimischen Gehölzsaum
	73_08	standortuntypische Gehölze entfernen
	75_02	Altarmanschluss
	75_03	Wiederherstellung von Flutrinnen
	79_02	Gewässerunterhaltung einschränken
	73_99	Entwicklung von Auenwald

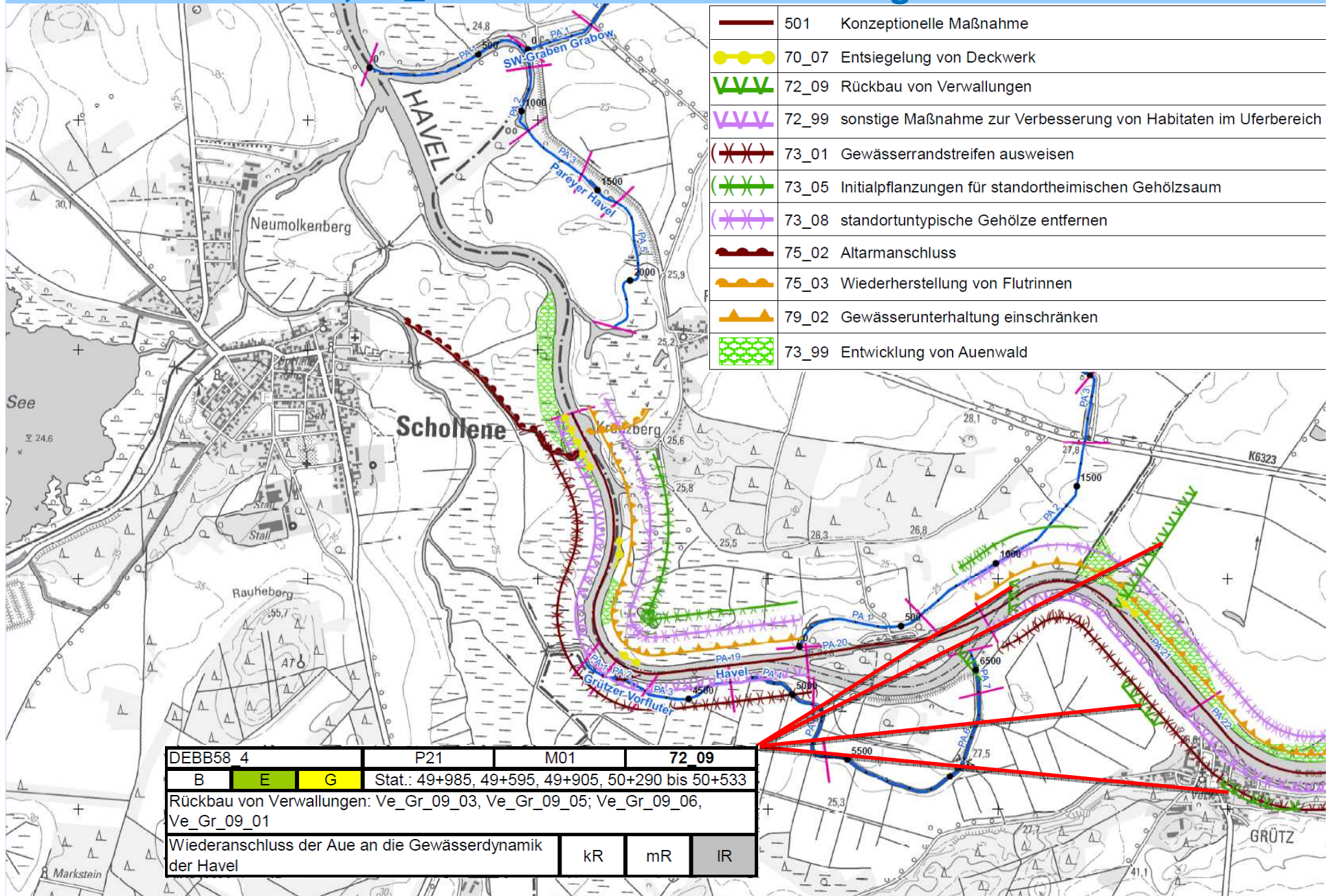
Havel: P19 bis P21, 75_03 Wiederherstellung von Flutrinnen














Havel: P19 bis P21, 75_02 Altarmanschluss



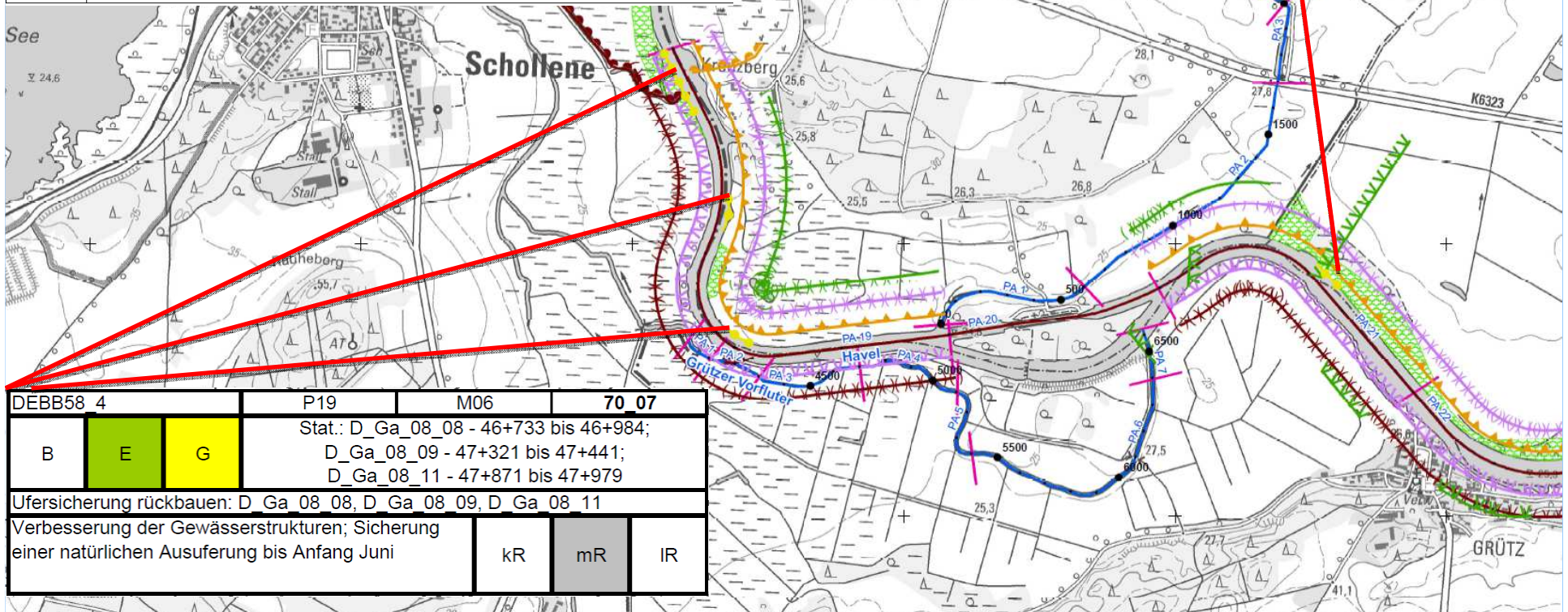
Havel: P19 bis P21, 72_09 Rückbau von Verwallungen



Havel: P19 bis P21, 70_07 Entsiegelung von Deckwerk

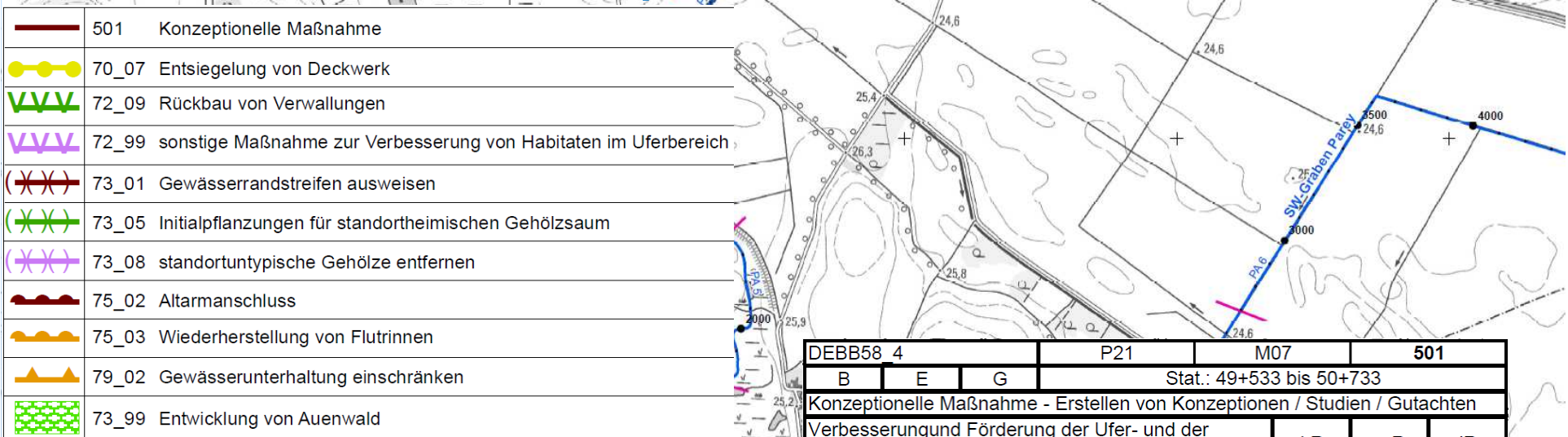
	501	Konzeptionelle Maßnahme
	70_07	Entsiegelung von Deckwerk
	72_09	Rückbau von Verwallungen
	72_99	sonstige Maßnahme zur Verbesserung von Habitaten im Uferbereich
	73_01	Gewässerrandstreifen ausweisen
	73_05	Initialpflanzungen für standortheimischen Gehölzsaum
	73_08	standortuntypische Gehölze entfernen
	75_02	Altarmanschluss
	75_03	Wiederherstellung von Flutrinnen
	79_02	Gewässerunterhaltung einschränken
	73_99	Entwicklung von Auenwald

DEBB58_4	P21	M02	70_07
B	E	G	Stat.: 50+141 bis 50+254
Ufersicherung rückbauen, rechtes Ufer, D_Gr_09_02			
Verbesserung der Gewässerstrukturen; Sicherung einer natürlichen Ausuferung			kR mR IR



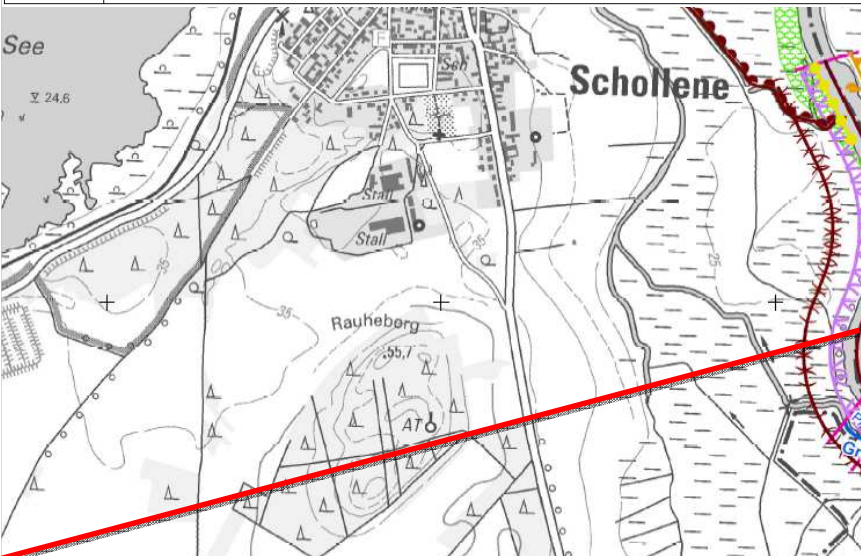
DEBB58_4	P19	M06	70_07
B	E	G	Stat.: D_Ga_08_08 - 46+733 bis 46+984; D_Ga_08_09 - 47+321 bis 47+441; D_Ga_08_11 - 47+871 bis 47+979
Ufersicherung rückbauen: D_Ga_08_08, D_Ga_08_09, D_Ga_08_11			
Verbesserung der Gewässerstrukturen; Sicherung einer natürlichen Ausuferung bis Anfang Juni			kR mR IR

Havel: P19 bis P21, 501 Konzeptionelle Maßnahmen



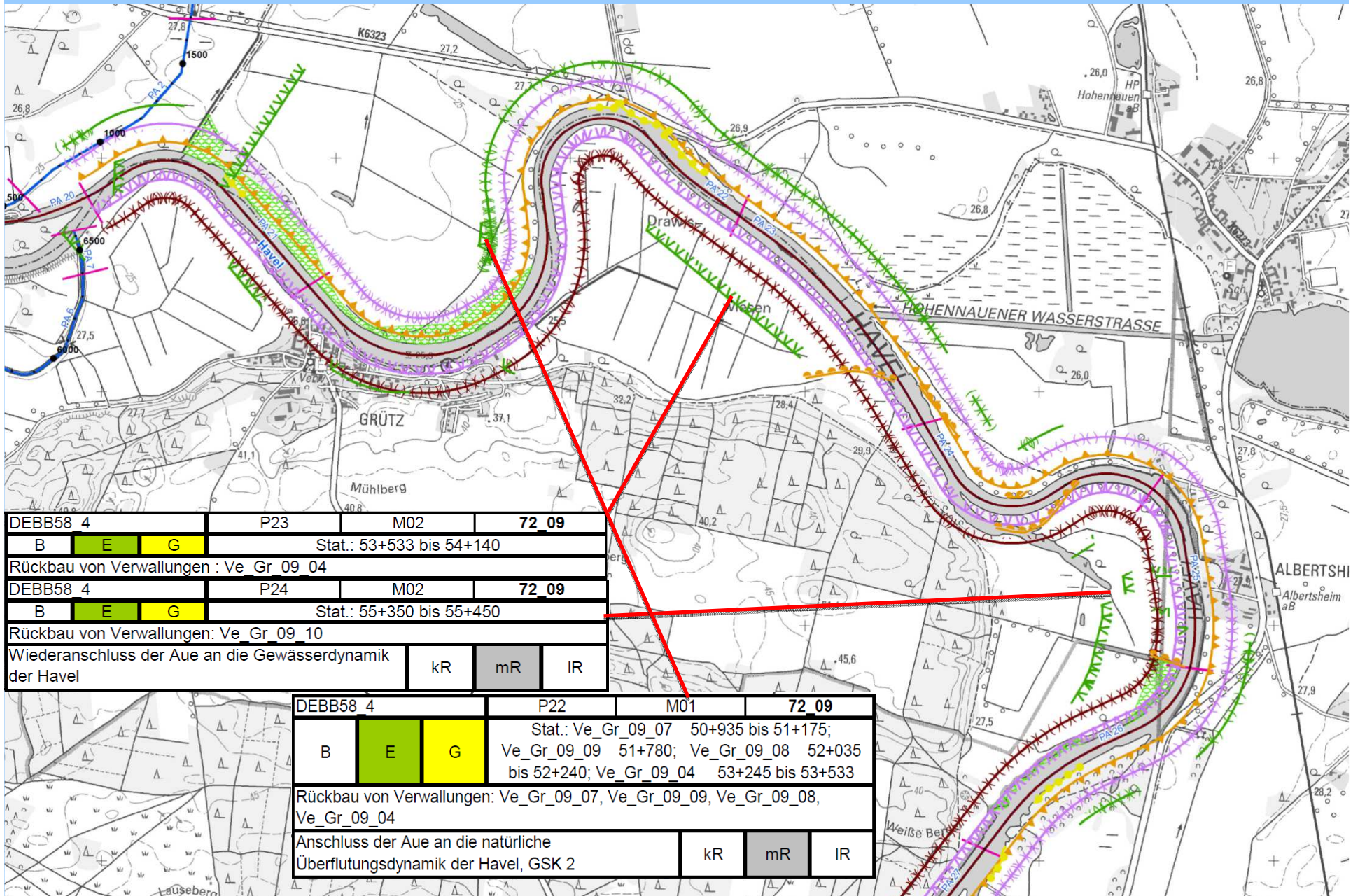
	501	Konzeptionelle Maßnahme
	70_07	Entsiegelung von Deckwerk
	72_09	Rückbau von Verwallungen
	72_99	sonstige Maßnahme zur Verbesserung von Habitaten im Uferbereich
	73_01	Gewässerrandstreifen ausweisen
	73_05	Initialpflanzungen für standortheimischen Gehölzsaum
	73_08	standortuntypische Gehölze entfernen
	75_02	Altarmanschluss
	75_03	Wiederherstellung von Flutrinnen
	79_02	Gewässerunterhaltung einschränken
	73_99	Entwicklung von Auenwald

DEBB58 4	P21	M07	501			
B	E	G	Stat.: 49+533 bis 50+733			
Konzeptionelle Maßnahme - Erstellen von Konzeptionen / Studien / Gutachten						
Verbesserung und Förderung der Ufer- und der Sohlstrukturen; Erhöhung der Strömungsdiversitäten			<table border="1"> <tr> <td>kR</td> <td>mR</td> <td>IR</td> </tr> </table>	kR	mR	IR
kR	mR	IR				



DEBB58 4	P19	M08	501			
B	E	G	Stat.: 46+733 bis 48+733			
Konzeptionelle Maßnahme - Erstellung von Konzeptionen / Studien / Gutachten						
Verbesserung und Förderung der Ufer- und der Sohlstrukturen; Erhöhung der Strömungsdiversitäten			<table border="1"> <tr> <td>kR</td> <td>mR</td> <td>IR</td> </tr> </table>	kR	mR	IR
kR	mR	IR				

Havel: P22 bis P24, 72_09 Rückbau von Verwallungen



DEBB58 4	P23	M02	72_09
----------	-----	-----	-------

B	E	G	Stat.: 53+533 bis 54+140
---	---	---	--------------------------

Rückbau von Verwallungen : Ve_Gr_09_04

DEBB58 4	P24	M02	72_09
----------	-----	-----	-------

B	E	G	Stat.: 55+350 bis 55+450
---	---	---	--------------------------

Rückbau von Verwallungen: Ve_Gr_09_10

Wiederanschluss der Aue an die Gewässerdynamik der Havel	kR	mR	IR
--	----	----	----

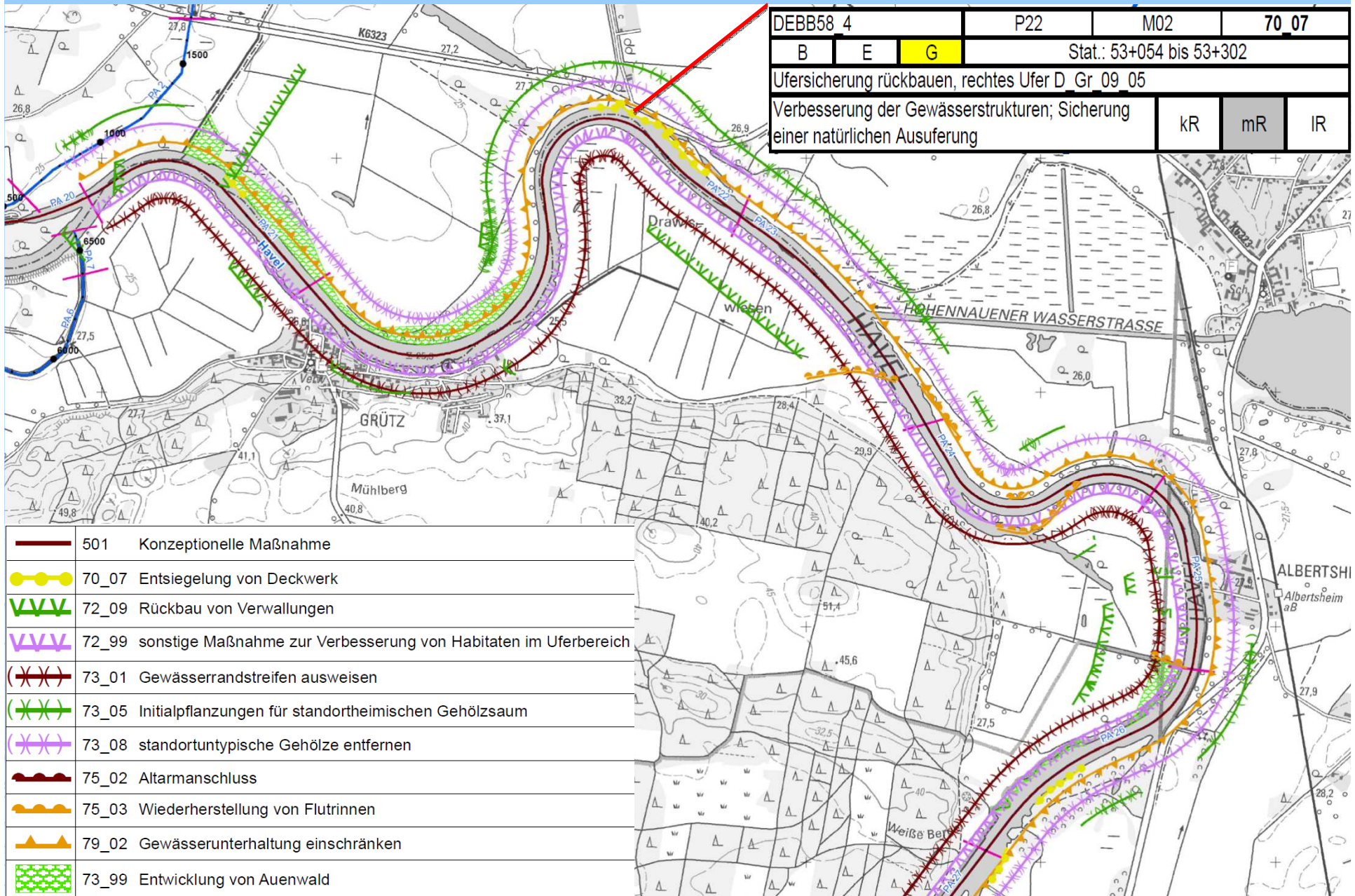
DEBB58 4	P22	M01	72_09
----------	-----	-----	-------

B	E	G	Stat.: Ve_Gr_09_07 50+935 bis 51+175; Ve_Gr_09_09 51+780; Ve_Gr_09_08 52+035 bis 52+240; Ve_Gr_09_04 53+245 bis 53+533
---	---	---	--

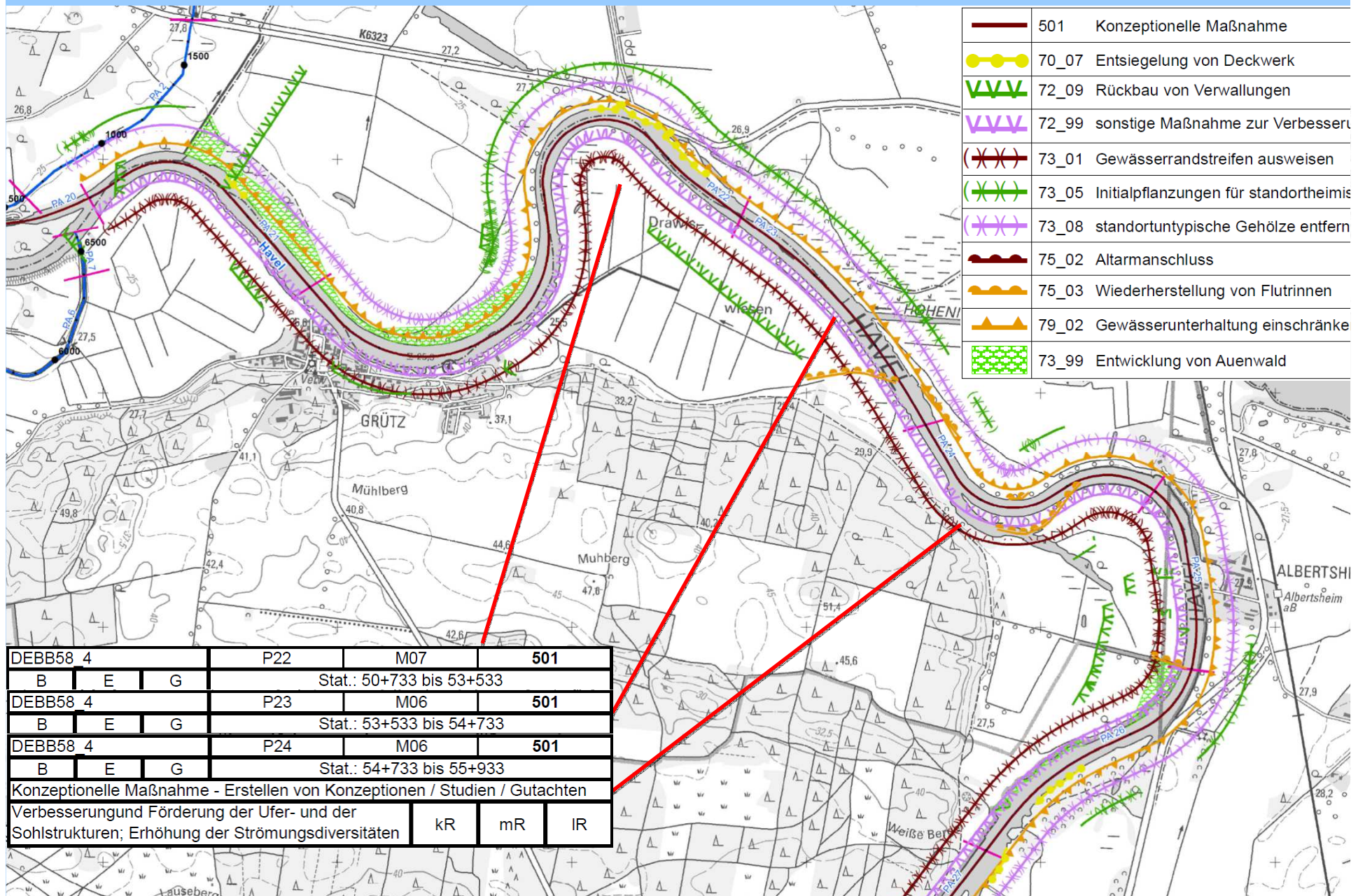
Rückbau von Verwallungen: Ve_Gr_09_07, Ve_Gr_09_09, Ve_Gr_09_08, Ve_Gr_09_04

Anschluss der Aue an die natürliche Überflutungsdynamik der Havel, GSK 2	kR	mR	IR
--	----	----	----

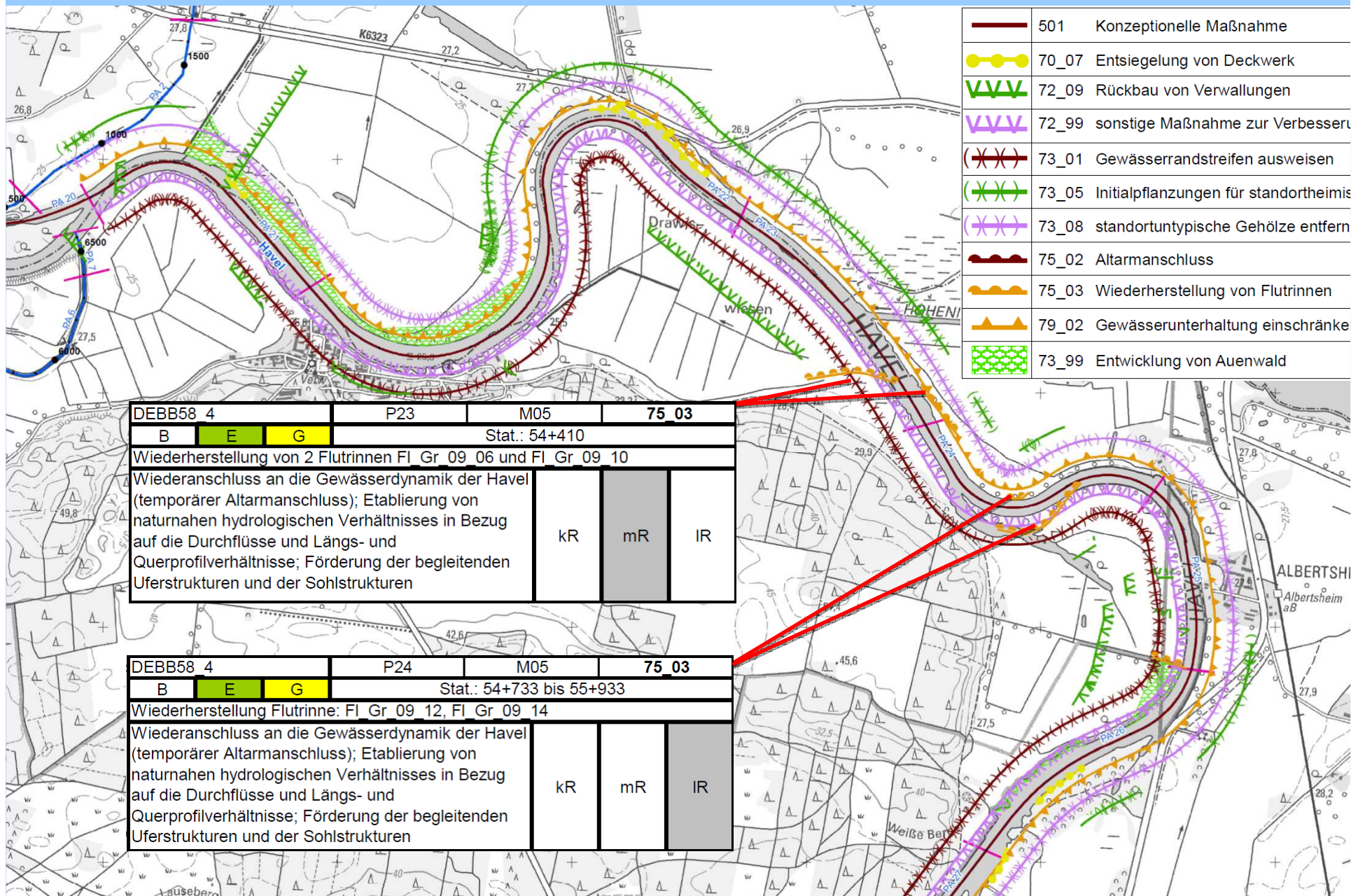
Havel: P22 bis P24, 70_07 Ufersicherung zurückbauen



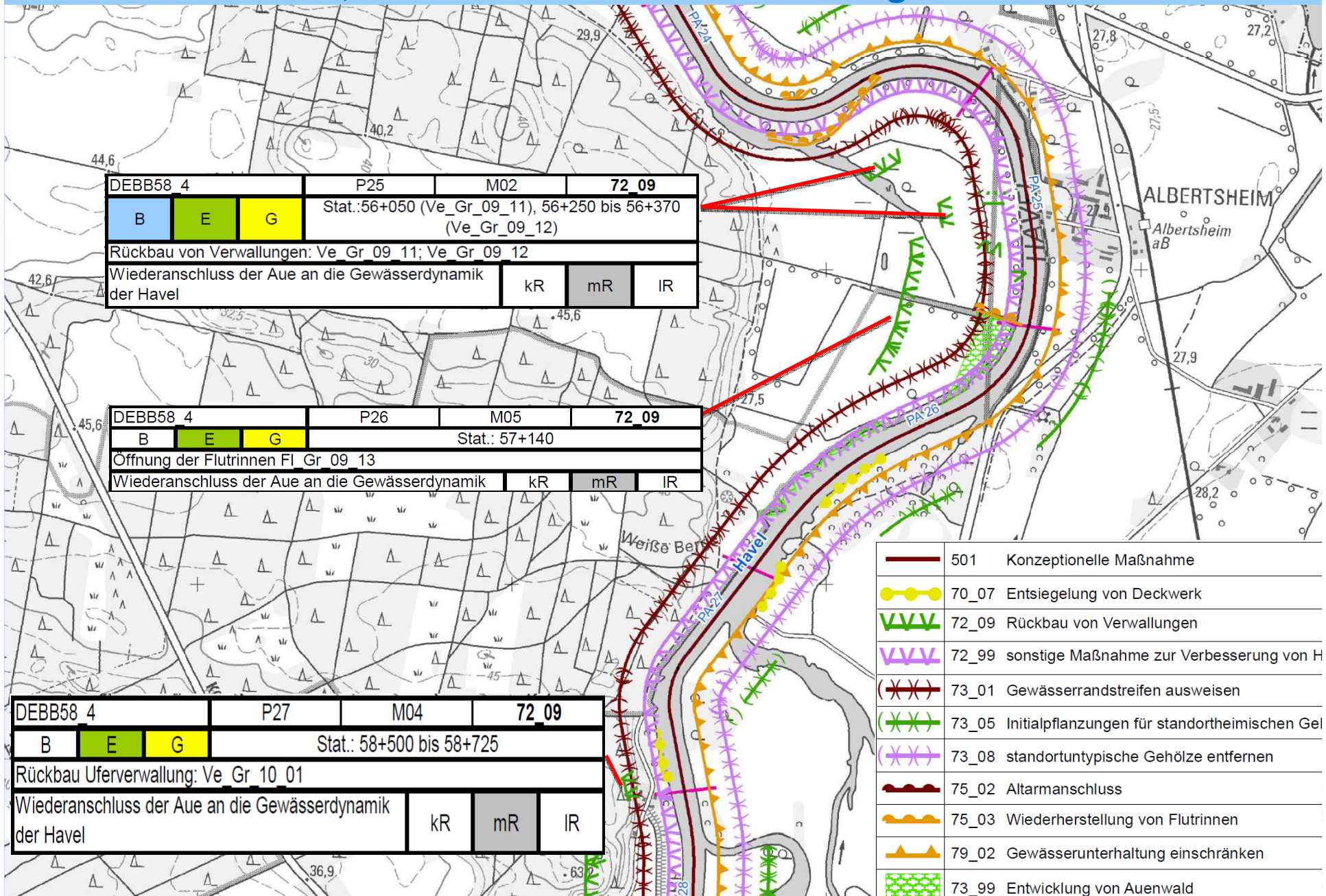
Havel: P22 bis P24, 501 Konzeptionelle Maßnahmen



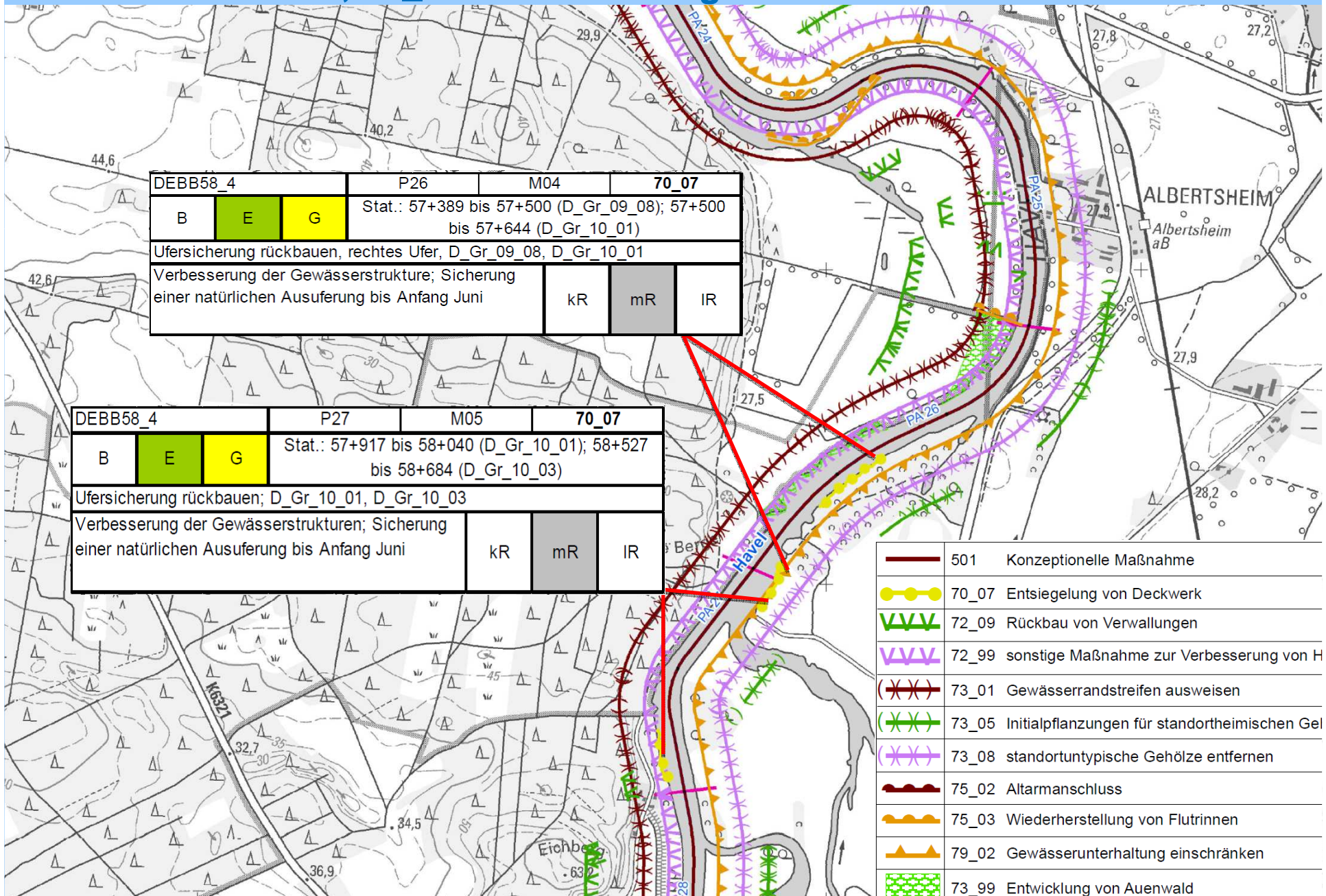
Havel: P22 bis P24, 75_03 Wiederherstellung von Flutrinnen



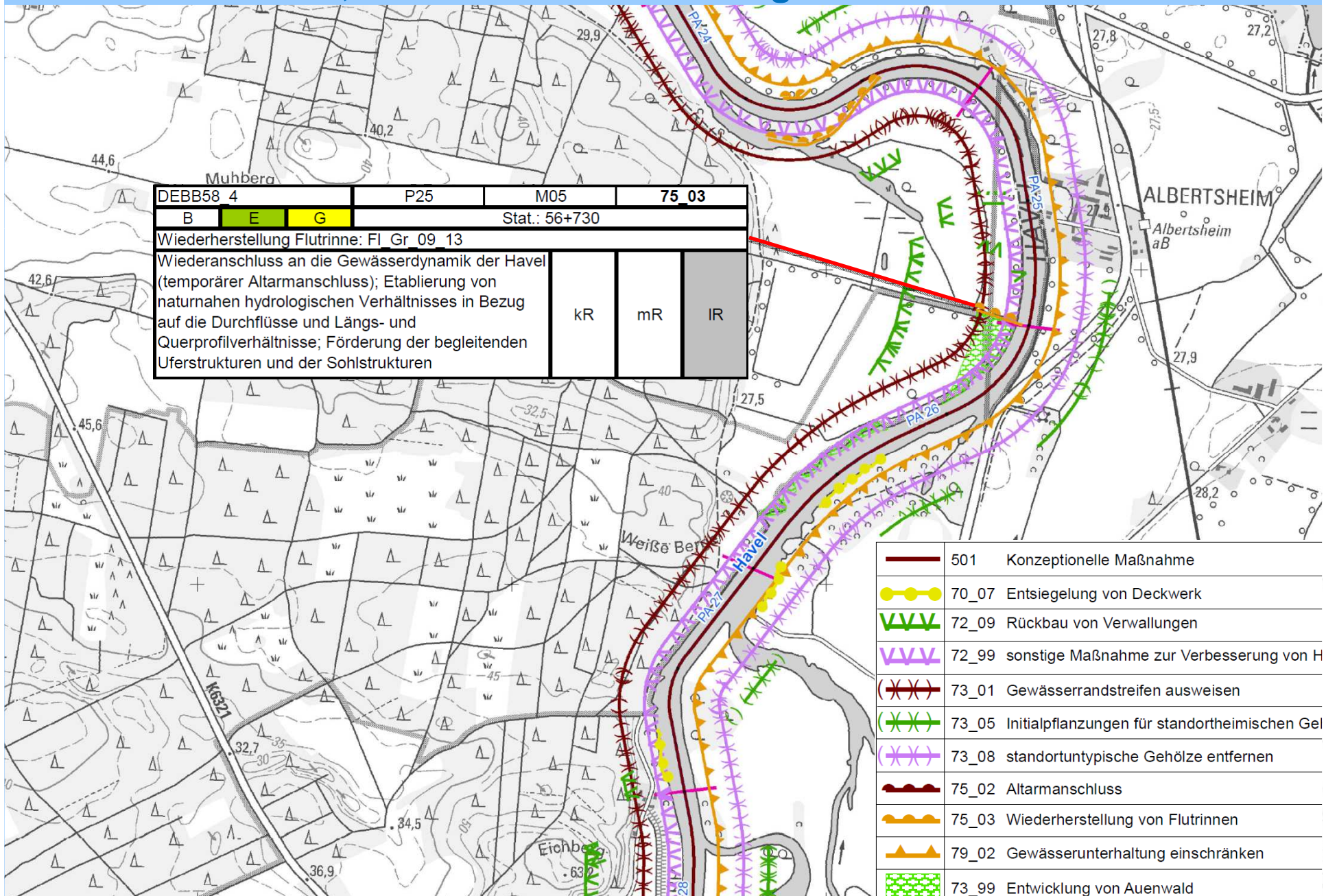
Havel: P25 bis P27, 72_09 Rückbau von Verwallungen



Havel: P25 bis P27, 70_07 Ufersicherungen zurückbauen



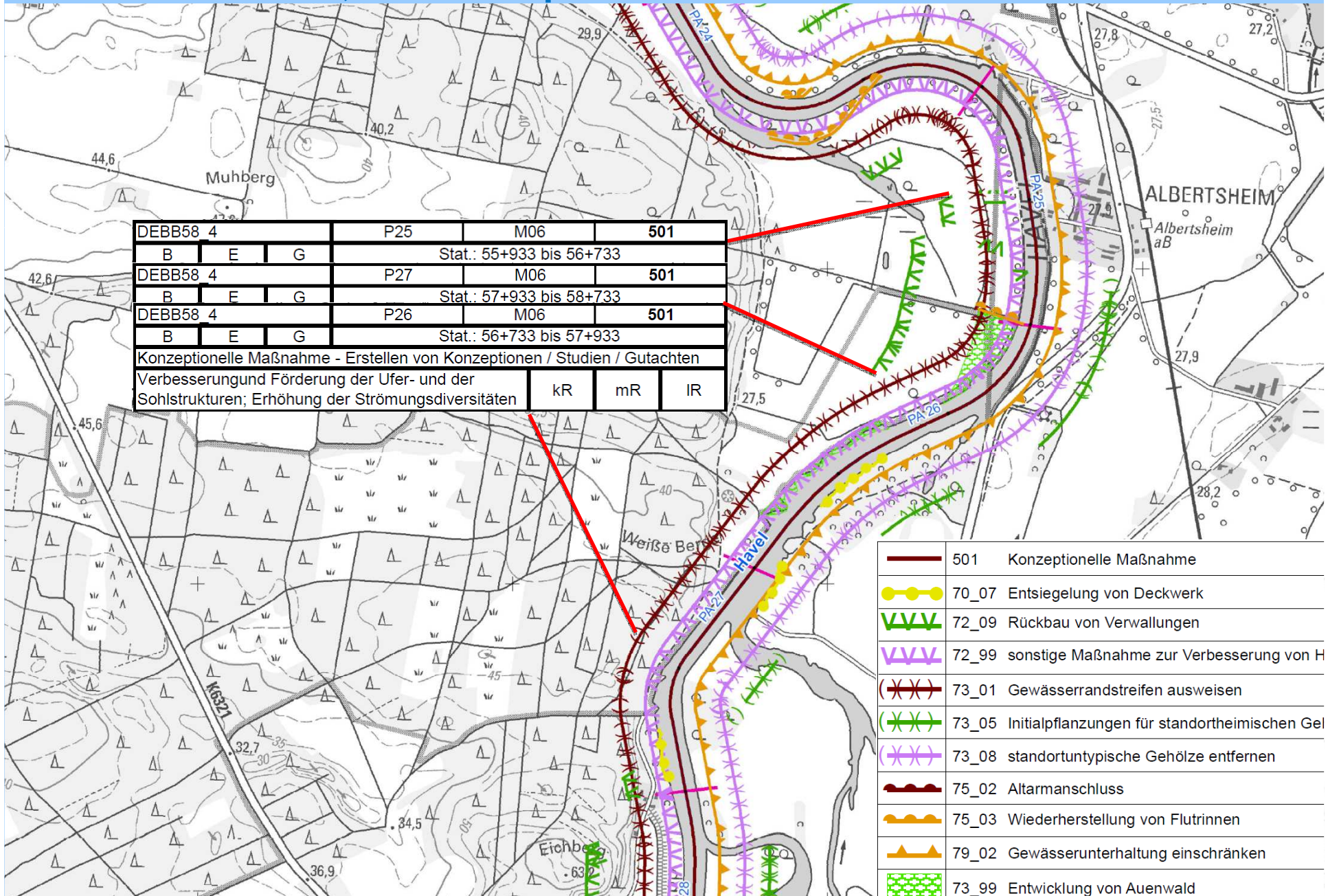
Havel: P25 bis P27, 75_03 Wiederherstellung von Flutrinnen



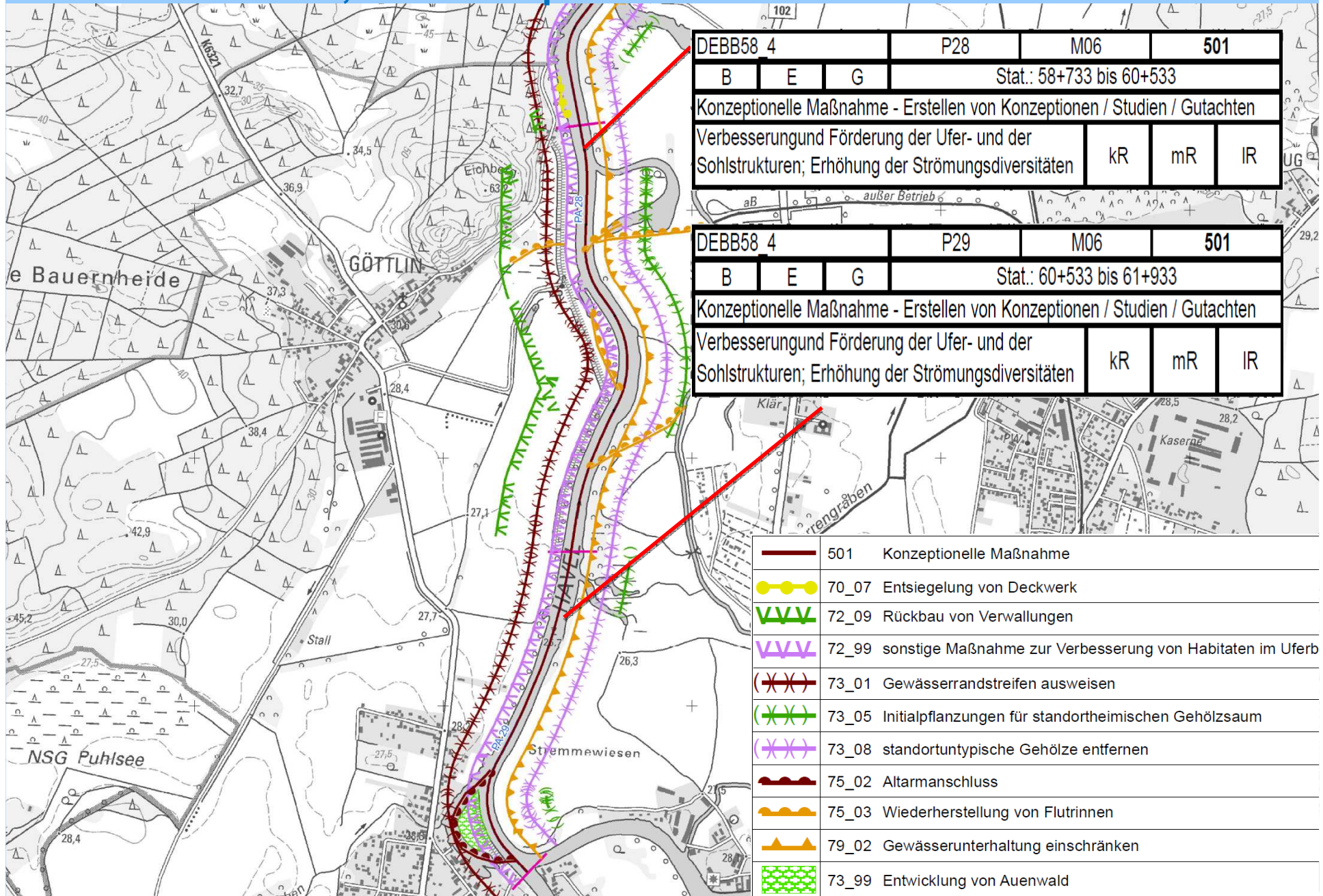
DEBB58 4		P25	M05	75_03
B	E	G	Stat.: 56+730	
Wiederherstellung Flutrinne: Fl Gr 09 13				
Wiederanschluss an die Gewässerdynamik der Havel (temporärer Altarmanschluss); Etablierung von naturnahen hydrologischen Verhältnissen in Bezug auf die Durchflüsse und Längs- und Querprofilverhältnisse; Förderung der begleitenden Uferstrukturen und der Sohlstrukturen			kR	mR
				IR

	501	Konzeptionelle Maßnahme
	70_07	Entsiegelung von Deckwerk
	72_09	Rückbau von Verwallungen
	72_99	sonstige Maßnahme zur Verbesserung von H
	73_01	Gewässerrandstreifen ausweisen
	73_05	Initialpflanzungen für standortheimischen Gel
	73_08	standortuntypische Gehölze entfernen
	75_02	Altarmanschluss
	75_03	Wiederherstellung von Flutrinnen
	79_02	Gewässerunterhaltung einschränken
	73_99	Entwicklung von Auenwald

Havel: P25 bis P27, 501 Konzeptionelle Maßnahmen



Havel: P28 bis P29, 501 Konzeptionelle Maßnahmen

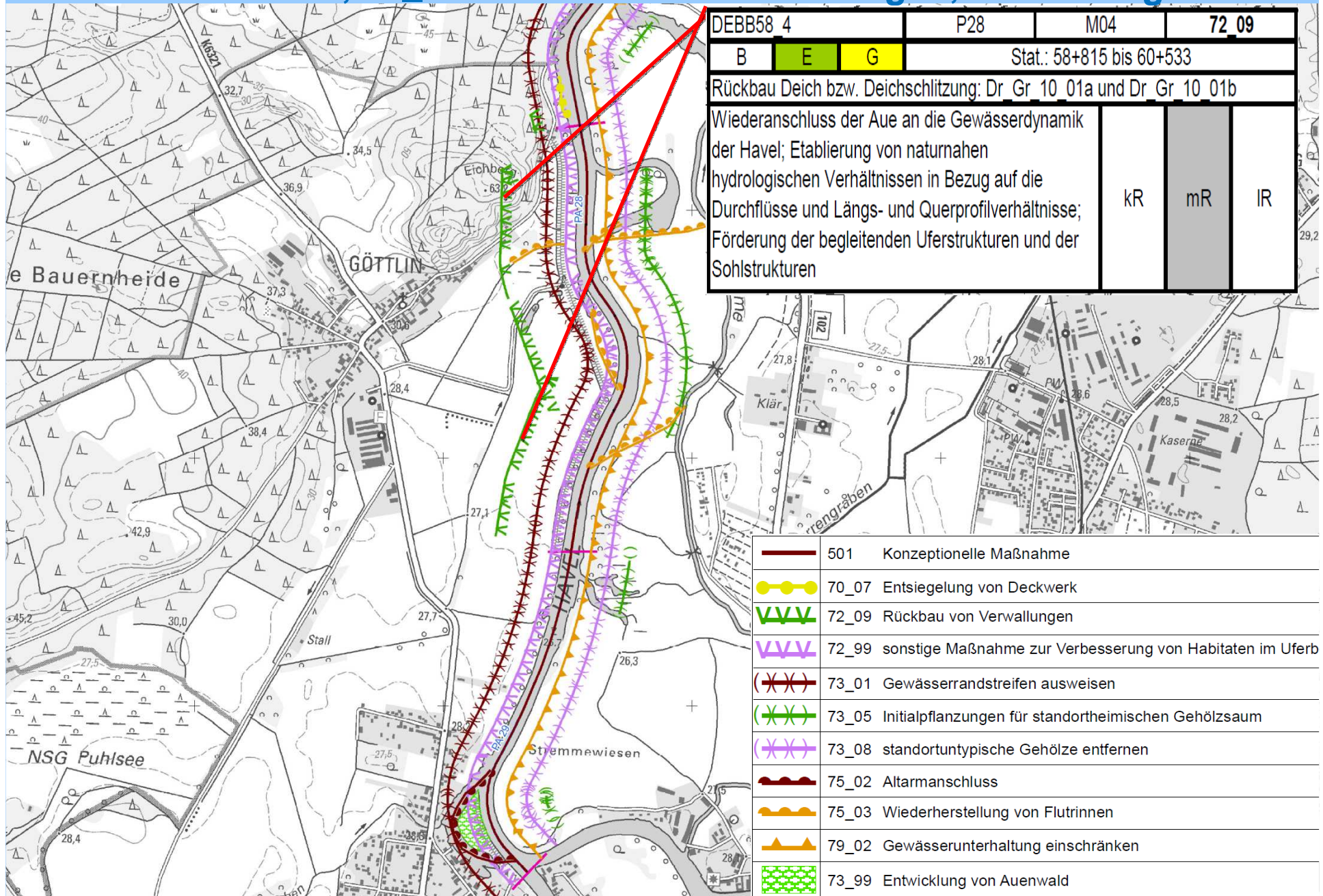


DEBB58	4	P28	M06	501	
B	E	G	Stat.: 58+733 bis 60+533		
Konzeptionelle Maßnahme - Erstellen von Konzeptionen / Studien / Gutachten					
Verbesserung und Förderung der Ufer- und der Sohlstrukturen; Erhöhung der Strömungsdiversitäten			kR	mR	IR

DEBB58	4	P29	M06	501	
B	E	G	Stat.: 60+533 bis 61+933		
Konzeptionelle Maßnahme - Erstellen von Konzeptionen / Studien / Gutachten					
Verbesserung und Förderung der Ufer- und der Sohlstrukturen; Erhöhung der Strömungsdiversitäten			kR	mR	IR

	501	Konzeptionelle Maßnahme
	70_07	Entsiegelung von Deckwerk
	72_09	Rückbau von Verwallungen
	72_99	sonstige Maßnahme zur Verbesserung von Habitaten im Uferbereich
	73_01	Gewässerrandstreifen ausweisen
	73_05	Initialpflanzungen für standortheimischen Gehölzsaum
	73_08	standortuntypische Gehölze entfernen
	75_02	Altarmanschluss
	75_03	Wiederherstellung von Flutrinnen
	79_02	Gewässerunterhaltung einschränken
	73_99	Entwicklung von Auenwald

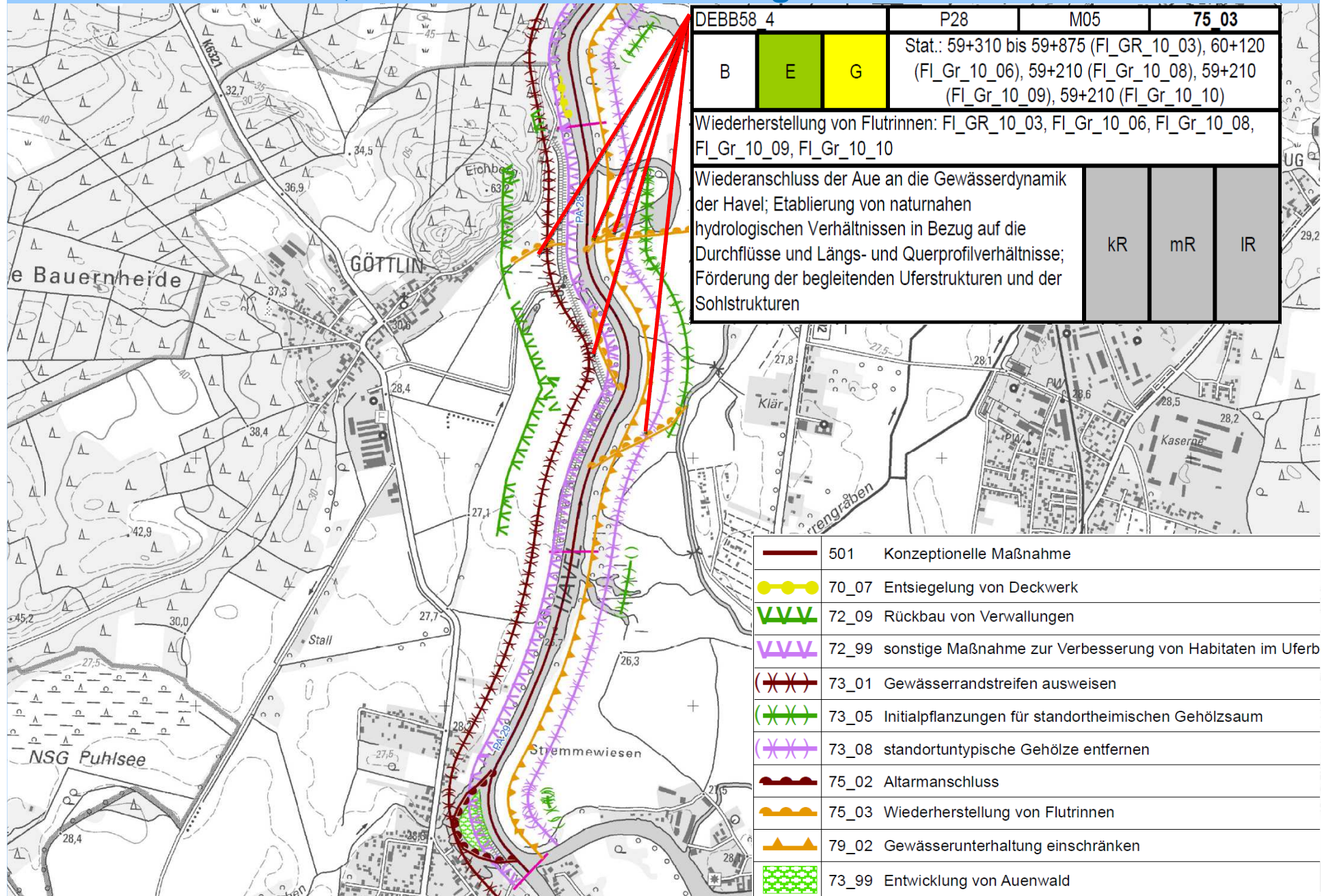
Havel: P28 bis P29, 72_09 Rückbau von Verwallungen, Deichanlagen



DEBB58 4	P28	M04	72_09			
B	E	G	Stat.: 58+815 bis 60+533			
Rückbau Deich bzw. Deichschlitzung; Dr Gr 10 01a und Dr Gr 10 01b						
Wiederanschluss der Aue an die Gewässerdynamik der Havel; Etablierung von naturnahen hydrologischen Verhältnissen in Bezug auf die Durchflüsse und Längs- und Querprofilverhältnisse; Förderung der begleitenden Uferstrukturen und der Sohlstrukturen			<table border="1"> <tr> <td>kR</td> <td>mR</td> <td>IR</td> </tr> </table>	kR	mR	IR
kR	mR	IR				

	501	Konzeptionelle Maßnahme
	70_07	Entsiegelung von Deckwerk
	72_09	Rückbau von Verwallungen
	72_99	sonstige Maßnahme zur Verbesserung von Habitaten im Uferb
	73_01	Gewässerrandstreifen ausweisen
	73_05	Initialpflanzungen für standortheimischen Gehölzsaum
	73_08	standortuntypische Gehölze entfernen
	75_02	Altarmanschluss
	75_03	Wiederherstellung von Flutrinnen
	79_02	Gewässerunterhaltung einschränken
	73_99	Entwicklung von Auenwald

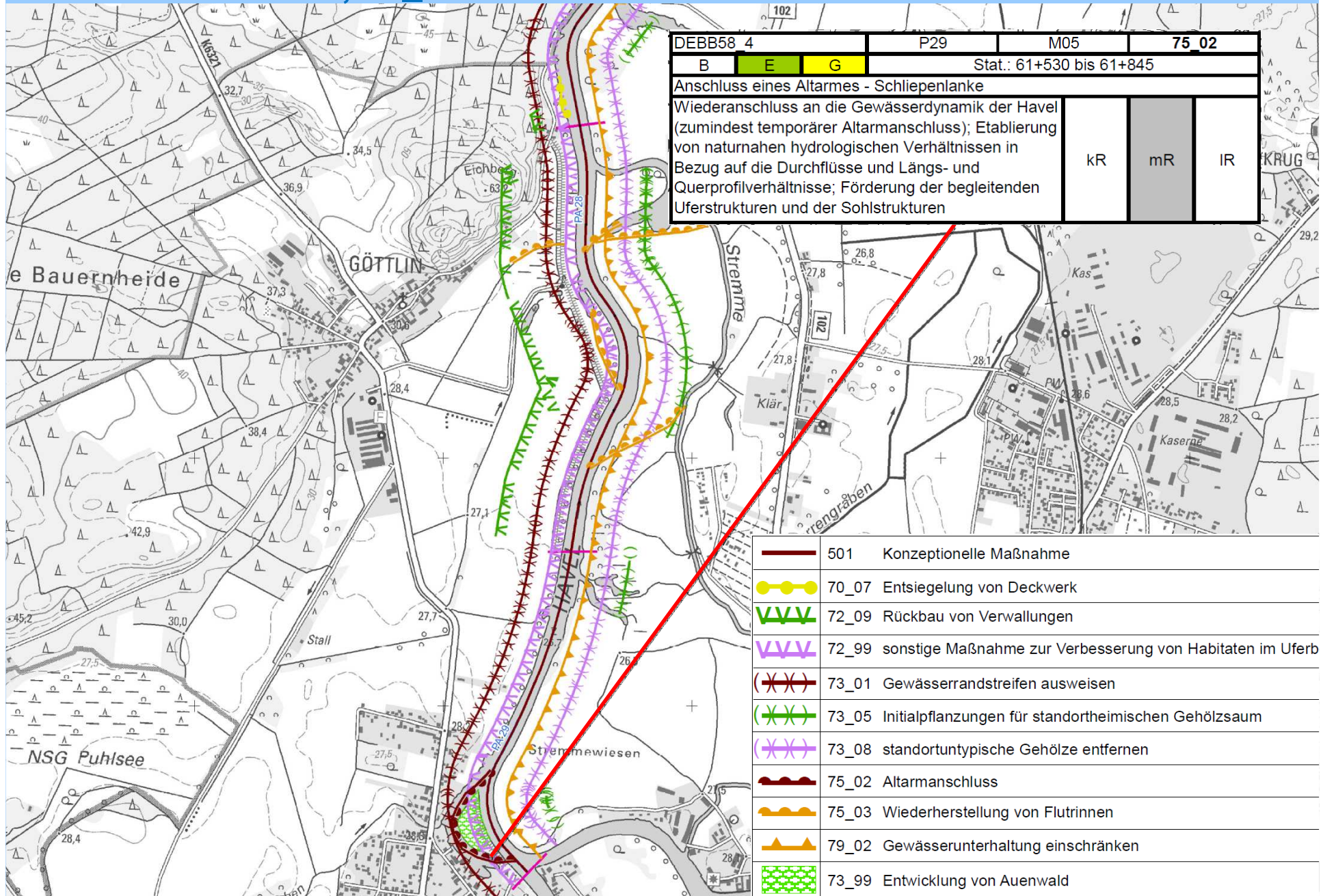
Havel: P28 bis P29, 75_03 Wiederherstellung von Flutrinnen



DEBB58 4			P28	M05	75_03	
B	E	G	Stat.: 59+310 bis 59+875 (FI_GR_10_03), 60+120 (FI_Gr_10_06), 59+210 (FI_Gr_10_08), 59+210 (FI_Gr_10_09), 59+210 (FI_Gr_10_10)			
Wiederherstellung von Flutrinnen: FI_GR_10_03, FI_Gr_10_06, FI_Gr_10_08, FI_Gr_10_09, FI_Gr_10_10						
Wiederanschluss der Aue an die Gewässerdynamik der Havel; Etablierung von naturnahen hydrologischen Verhältnissen in Bezug auf die Durchflüsse und Längs- und Querprofilverhältnisse; Förderung der begleitenden Uferstrukturen und der Sohlstrukturen				kR	mR	IR

	501	Konzeptionelle Maßnahme
	70_07	Entsiegelung von Deckwerk
	72_09	Rückbau von Verwallungen
	72_99	sonstige Maßnahme zur Verbesserung von Habitaten im Uferbereich
	73_01	Gewässerrandstreifen ausweisen
	73_05	Initialpflanzungen für standortheimischen Gehölzsaum
	73_08	standortuntypische Gehölze entfernen
	75_02	Altarmanschluss
	75_03	Wiederherstellung von Flutrinnen
	79_02	Gewässerunterhaltung einschränken
	73_99	Entwicklung von Auenwald

Havel: P28 bis P29, 75_02 Altarmanschluss



DEBB58 4	P29		M05	75_02
B	E	G	Stat.: 61+530 bis 61+845	
Anschluss eines Altarmes - Schliepenlanke				
Wiederanschluss an die Gewässerdynamik der Havel (zumindest temporärer Altarmanschluss); Etablierung von naturnahen hydrologischen Verhältnissen in Bezug auf die Durchflüsse und Längs- und Querprofilverhältnisse; Förderung der begleitenden Uferstrukturen und der Sohlstrukturen			kR	mR
				IR

	501	Konzeptionelle Maßnahme
	70_07	Entsiegelung von Deckwerk
	72_09	Rückbau von Verwallungen
	72_99	sonstige Maßnahme zur Verbesserung von Habitaten im Uferb
	73_01	Gewässerrandstreifen ausweisen
	73_05	Initialpflanzungen für standortheimischen Gehölzsaum
	73_08	standortuntypische Gehölze entfernen
	75_02	Altarmanschluss
	75_03	Wiederherstellung von Flutrinnen
	79_02	Gewässerunterhaltung einschränken
	73_99	Entwicklung von Auenwald