


- ### Legende
- Bauwerke**
 - ▲ Absturz
 - ▲ Absturz mit Rampe
 - ▲ Brücke
 - ▲ Brücke mit Absturz
 - ▲ Brücke mit Stau
 - Durchlass
 - Durchlass mit Absturz
 - Durchlass mit Stauampe
 - Durchlass mit Stau
 - Durchlass mit Stau und Absturz
 - ▲ Gewässerkreuzung
 - ▲ Gleite
 - ▲ Mönch
 - ▲ Röhre
 - ▲ Schöpfwerk
 - ▲ Schwelle
 - ▲ Stau
 - ▲ Stieg
 - ▲ Verschrung
 - ▲ Verschrung mit Absturz
 - ▲ Wehr
 - Einrichtungen und Entnahmestellen**
 - ★ Kommunale Entnahmestelle
 - ★ Grundwasserentnahme
 - ★ Oberflächenwasserentnahme
 - ★ Kommunale Kläranlage
 - Drainage, Bestand**
 - vor 1945, Lage schematisch
 - nach 1945 bis 1975, Lage schematisch
 - Absturz**
 - ▲ Altstau
 - ▲ Abschnitt mit mehr als 30 cm Schlamm Auflage nur an der Berste zwischen km 30,0 und km 0,0 (vermessen)
 - ▲ Verschrung
 - ▲ gedichteter Abschnitt (Sohldichtung)
 - ▲ Damm/Verwallung/Ufermaße
 - ▲ Verbundungsgewässer
 - ▲ Abstruktur
 - ▲ sonstiges Gewässer
 - Grenze Gewässerentwicklungskonzept Berste**
 - Kilometrierung
 - Fließgewässer (berücksichtigt)

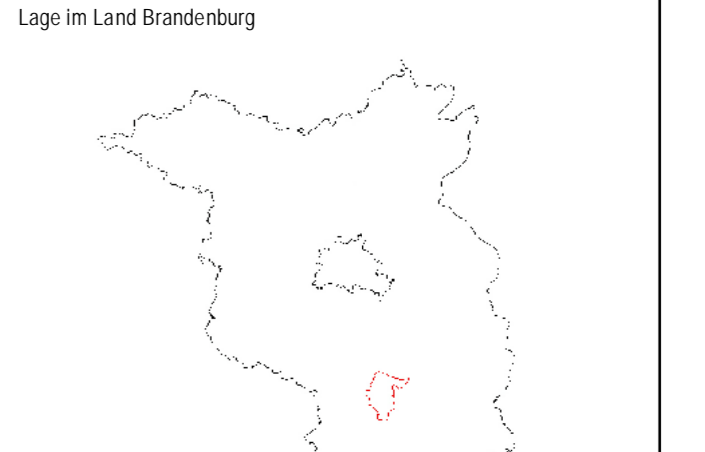


LAND BRANDENBUR

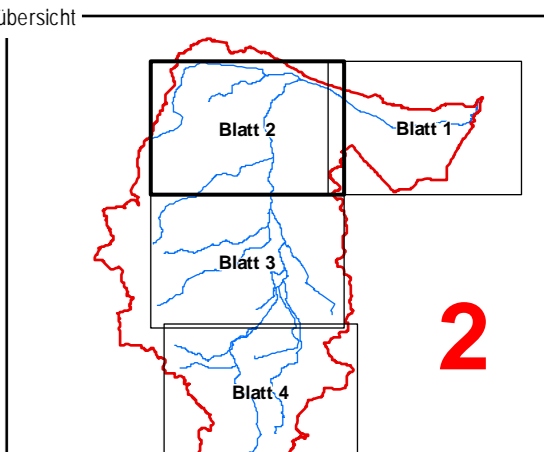
Landesamt für
Umwelt, Gesundheit
und Verbraucherschutz
Brandenburg

Gewässerentwicklungskonzept Berste
 Karte 2-4: Hydrologie, Wasserwirtschaft, Ist-Zustand
 Blatt: 2

Berste km 22,2 bis km 0,5
 Kaulschgraben
 Neuer Graben Gersdorf
 Schuppe km 5,7 bis km 0,0



Lage in Land Brandenburg

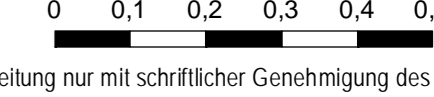


Blatt 2

Kartengrundlage: Digitale Daten der Landesvermessung und Geobasisinformation Brandenburg
 Nutzung mit Genehmigung Nr. 028/09/199
 Topographische Karte 1:25.000/Normalabgabe, Bezugsdatum: ETRS 89
 Bearbeitung unter Verwendung elektronischer Systeme. Vervielfältigung und Verbreitung nur mit schriftlicher Genehmigung des Eigentümers.

Landesamt für
Umwelt, Gesundheit
und Verbraucherschutz
Brandenburg, Ref. R55
Stand: 16.12.2013
Plattdatum: 16.12.2013

Mäßstab: 1:10.000



0 0,1 0,2 0,3 0,4 0,5
Kilometer

ECO SYSTEM
Savanta GmbH
Tropengartenstraße 48
07329 Dresden
Telefon: 0351 47878-0
Internet: www.ecosax.de