


Legende

Kartierung Lebensraumtypen (LRT) LRT-Kartierung in FFH-Gebieten LRT-Kartierung in Großschutzgebieten (Stand 2009)

Flächen-LRT	Punkt-LRT
leihenhalter Eintrag	keine Angaben
keine Angaben	keine Angaben
kein FFH-Lebensraumtyp	kein FFH-Lebensraumtyp
Fließgewässer	Fließgewässer
Fließgewässer (E)	Fließgewässer (E)
Moorwälder	Moorwälder
Moorwälder (E)	Moorwälder (E)
Auwälder	Auwälder
Auwälder (E)	Auwälder (E)
Kiefern- und Fichtenwälder	Kiefern- und Fichtenwälder
Kiefern- und Fichtenwälder (E)	Kiefern- und Fichtenwälder (E)
Standgewässer	Standgewässer
Standgewässer (E)	Standgewässer (E)
Sonderbiotope	Sonderbiotope
Sonderbiotope (E)	Sonderbiotope (E)
Trockenrasen	Trockenrasen
Trockenrasen (E)	Trockenrasen (E)
Heiden	Heiden
Heiden (E)	Heiden (E)
Wiesen und Hochstaudenfluren	Wiesen und Hochstaudenfluren
Wiesen und Hochstaudenfluren (E)	Wiesen und Hochstaudenfluren (E)
Moore	Moore
Moore (E)	Moore (E)
Rotbuchenwälder	Rotbuchenwälder
Rotbuchenwälder (E)	Rotbuchenwälder (E)
Eichen-, Eichen-Hainbuchen- und Hangmischwälder (E)	Eichen-, Eichen-Hainbuchen- und Hangmischwälder (E)
Eichen-, Eichen-Hainbuchen- und Hangmischwälder (E)	Eichen-, Eichen-Hainbuchen- und Hangmischwälder (E)

Linien-LRT	sonstige
leihenhalter Eintrag	Grenze Gewässerentwicklungskonzept Berste
keine Angaben	Klimetrierung
kein FFH-Lebensraumtyp	Fließgewässer (berichtspflichtig)
Fließgewässer	Standgewässer
Fließgewässer (E)	
Moorwälder	
Moorwälder (E)	
Auwälder	
Auwälder (E)	
Kiefern- und Fichtenwälder	
Kiefern- und Fichtenwälder (E)	
Standgewässer	
Standgewässer (E)	
Sonderbiotope	
Sonderbiotope (E)	
Trockenrasen	
Trockenrasen (E)	
Heiden	
Heiden (E)	
Wiesen und Hochstaudenfluren	
Wiesen und Hochstaudenfluren (E)	
Moore	
Moore (E)	
Rotbuchenwälder	
Rotbuchenwälder (E)	
Eichen-, Eichen-Hainbuchen- und Hangmischwälder (E)	
Eichen-, Eichen-Hainbuchen- und Hangmischwälder (E)	

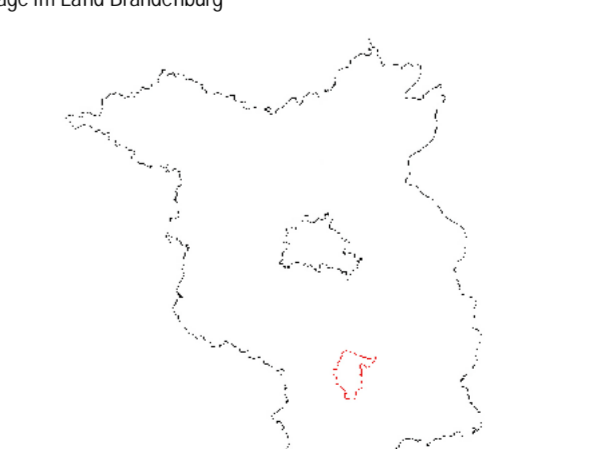


LAND BRANDENBURG

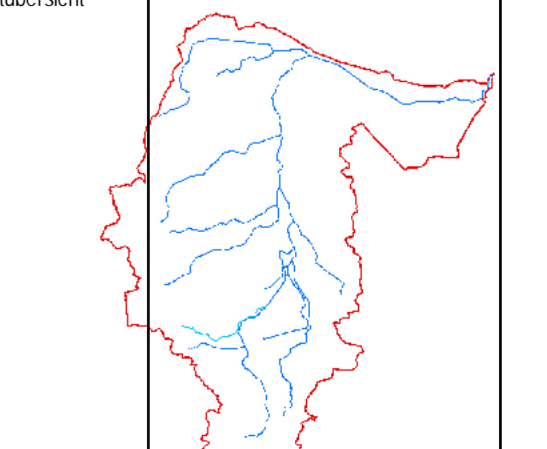
Landesamt für
Umwelt, Gesundheit und
Verbraucherschutz
Brandenburg

Gewässerentwicklungskonzept Berste
Karte 2-2.3: Naturräumliche Ausstattung - Lebensraumtypen
Blatt

Lage im Land Brandenburg



Blaßbereich



Kartierungsdatum: Digitaler Daten der Landesmessung und Geobasisinformation Brandenburg
 Nutzung mit Genehmigung Nr. GB-G 199
 Topographische Karte 1:25.000 Normalskala; Bezugssystem: ETRS 89
 Bearbeitung unter Verwendung elektronischer Systeme, Vervielfältigung und Verbreitung ist mit schriftlicher Genehmigung des Eigentümers.

Maßstab: 1:25.000
 0 0,2 0,4 0,6 0,8 1
 0 200 400 600 800 1000 m

Bearbeitung:
Landesamt für Umwelt,
Gesundheit und Verbraucherschutz
Brandenburg, RL 195
Stand: 25.11.2013
Plattdatum: 25.11.2013
1140295007 - 1

Bearbeitung:
Ecosystem Saxonia GmbH
Torgatemstraße 48
01209 Dresden
Telefon: 0351 4 78 78-0
Internet: www.ecosax.de

