








# Gewässerentwicklungskonzept Pretschener Spree

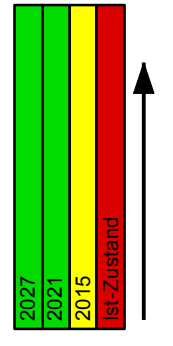
## Legende

### Grenzen

-  Geltungsbereich des Gewässerentwicklungskonzepts
-  Grenzen der Planungsabschnitte
- PS\_01 Code der Planungsabschnitte

### Zielerreichung - Morphologie

-  sehr gut
-  gut
-  mäßig
-  unbefriedigend
-  schlecht




### Auftragnehmer:

**LANDSAT**  
 KOMPETENZ IM SACHSEN  
 REGIONALISIERUNG  
 UND UMWELTPOLITIK  
 PROF. DR. SIEBKE HEIN

**Umweltbüro essen**  
 Rellinghauser Str. 334 f  
 45136 Essen  
 Telefon 0201 - 86 06 1-0  
 Fax 0201 - 86 06 1-29

**Landchaft**  
 planen + bauen  
 Schlesische Str. 27  
 10997 Berlin  
 Telefon 030 - 610 77-0  
 Fax 030 - 610 77-69

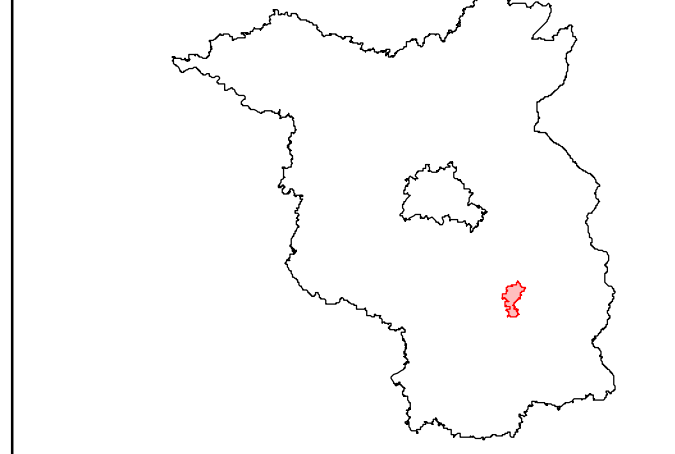


**LAND BRANDENBURG**

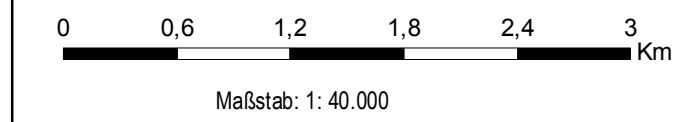
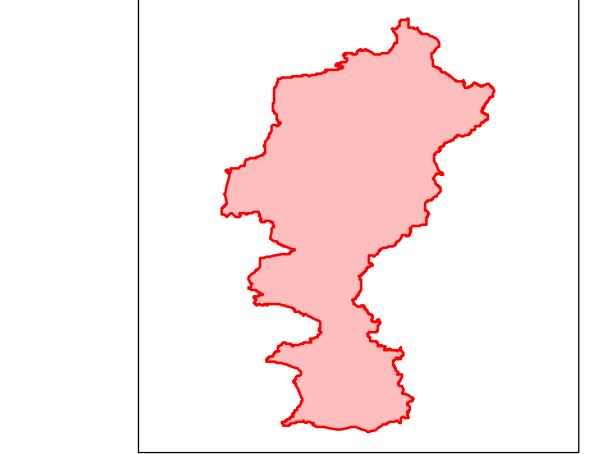
**Landesamt für  
 Umwelt, Gesundheit  
 und Verbraucherschutz  
 Brandenburg**

## Gewässerentwicklungskonzept Pretschener Spree Karte 8-1: Zielerreichung Morphologie

Lage im Land Brandenburg



Blattübersicht



Maßstab: 1: 40.000



Kartengrundlage: Digitale Daten der Landesvermessung und Geobasisinformation Brandenburg  
 © GeoBasis-DE/LGB 2012, Nutzung mit Genehmigung Nr. GB-G 02/09  
 Topographische Karte 1:50.000/Normalausgabe, Bezugssystem: ETRS 89

Stand: Februar 2013

Auftraggeber: Landesamt für Umwelt, Gesundheit und Verbraucherschutz Brandenburg, Ref. RSS