



Gewässerentwicklungskonzept Pretschener Spree

Karte 5-6: Hydrologische Zustandsklassen

Legende

-  Geltungsbereich des Gewässerentwicklungskonzepts
-  Grenzen der Planungsabschnitte
- PS_01 Code der Planungsabschnitte







Abflusszustandsklasse

-  1 - sehr gut
-  2 - gut
-  3 - mäßig
-  4 - unbefriedigend
-  5 - schlecht

Fließgeschwindigkeitszustandsklassen

-  1 - sehr gut
-  2 - gut
-  3 - mäßig
-  4 - unbefriedigend
-  5 - schlecht

Fließgeschwindigkeit [m/s]

-  0,001
-  0,001 - 0,05
-  0,05 - 0,10
-  0,10 - 0,15
-  0,15 - 0,23
-  0,23 - 0,31

Auftragnehmer:

**KOMPETENZ IN SACHEN
REGENWASSER-
INGENIEURGESellschaft**
PROF. DR. SIEKER MBH

Rennbahnallee 109A
15366 Hoppegarten
Telefon: 03342 - 3595-0
Fax: 03342 - 3595-29



Umweltbüro essen
Rellinghauser Str. 334 f
45136 Essen
Telefon: 0201 - 86 06 1-0
Fax: 0201 - 86 06 1-29



Landschaft
planen+bauen
Schlesische Str. 27
10997 Berlin
Telefon: 030 - 610 77-0
Fax: 030 - 610 77-99



LAND BRANDENBURG

Landesamt für
Umwelt, Gesundheit
und Verbraucherschutz
Brandenburg

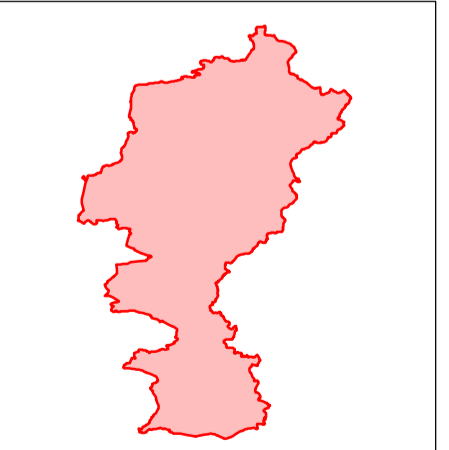
Gewässerentwicklungskonzept Pretschener Spree

Karte 5-6: Hydrologische Zustandsklassen

Lage im Land Brandenburg



Blattübersicht



0 0,3 0,6 0,9 1,2 1,5
Km

Maßstab: 1: 40.000

Kartengrundlage: Digitale Daten der Landesvermessung und Geobasisinformation Brandenburg.
© GeoBasis-DE/LGB 2012. Nutzung mit Genehmigung Nr. GB-G 02/09
Topographische Karte 1:50.000 Normalausgabe, Bezugssystem: ETRS 89

Stand: Februar 2013

Auftraggeber: Landesamt für Umwelt, Gesundheit und Verbraucherschutz Brandenburg, Ref. RS5