



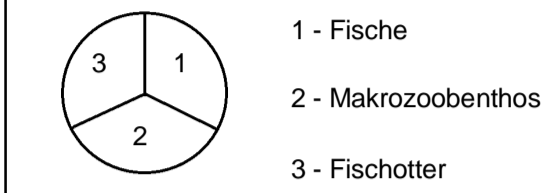
Gewässerentwicklungskonzept Pretschener Spree

Karte 5-5: Durchgängigkeit Bauwerke

Legende

-  Geltungsbereich des Gewässerentwicklungskonzepts
-  Grenzen der Planungsabschnitte
- PS_01 Code der Planungsabschnitte

Durchgängigkeit



-  durchgängig
-  nicht durchgängig
-  teilweise durchgängig

Auftragnehmer:

**KOMPETENZ IN SACHEN
REGELNDES WASSER**
INGENIEURGESELLSCHAFT
PROF. DR. SIEKER MBH



umweltbüro essen
Rellinghauser Str. 334 f
45136 Essen
Telefon 0201 - 86 06 1-0
Fax 0201 - 86 06 1-29

**Landchaft
planen+bauen**

Schlesische Str. 27
10997 Berlin
Telefon 030 - 610 77-0
Fax 030 - 610 77-99



LAND BRANDENBURG

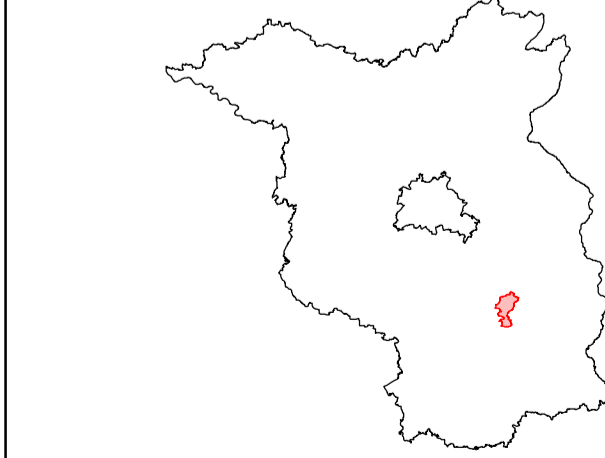
Landesamt für
Umwelt, Gesundheit
und Verbraucherschutz
Brandenburg

Gewässerentwicklungskonzept Pretschener Spree

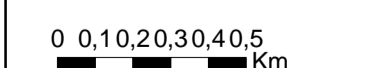
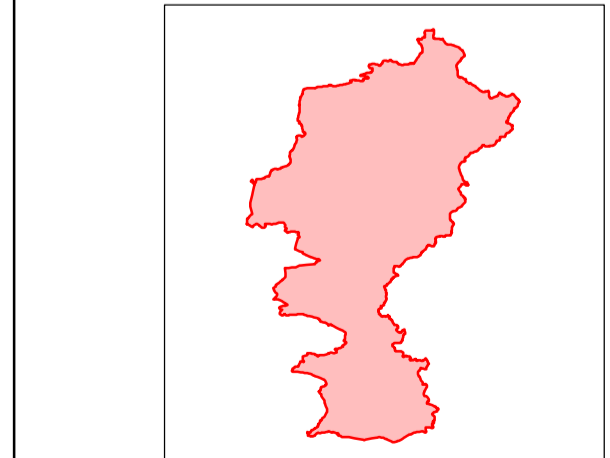
Karte 5-5: Durchgängigkeit Bauwerke

Abschnitt: Blatt 1 von 2

Lage im Land Brandenburg



Blattübersicht



Maßstab: 1: 40.000

Kartengrundlage: Digitale Daten der Landesvermessung und Geobasisinformation Brandenburg.
© GeoBasis-DE/LGB 2012. Nutzung mit Genehmigung Nr. GB-G 02/09
Topographische Karte 1:50.000 Normausgabe, Bezugssystem: ETRS 89

Stand: Februar 2013

Auftraggeber: Landesamt für Umwelt, Gesundheit und Verbraucherschutz Brandenburg, Ref. RSS