



Gewässerentwicklungskonzept Pretscher Spree

Karte 5-3: Gewässerstrukturgüte, 1-bändige Darstellung nach WRRL






Abschnitt:

Blatt 1 von 1




Legende

-  Einzugsgebiet Wasserkörper
-  Fließrichtung

Gewässerstrukturgüte (5-stufige Wertskala nach WRRL)

-  GK 1 - sehr gut
-  GK 2 - gut
-  GK 3 - mäßig
-  GK 4 - befriedigend
-  GK 5 - schlecht

Sonderfälle

-  Stillgewässer (nicht berichtspflichtig)
-  Gewässerlauf komplett verrohrt
-  Gewässerlauf ausgetrocknet

bearbeitet durch:

landschaft
planen + bauen

**KOMPETENZ IN SACHEN
REGENWASSER,
INGENIEURGESELLSCHAFT
PROF. DR. SIEKER MBH**

ube umweltbüro essen

Schlesische Str. 27
10997 Berlin
Telefon 030 - 610 77-0
Fax 030 - 610 77-99

Rennbahnallee 109 A
15366 Hoppegarten
Telefon 03342 - 3595-0
Fax 03342 - 3595 29

Rellinghauser Str. 334 f
45136 Essen
Telefon 0201 - 86 06 1-0
Fax 0201 - 86 06 1-29

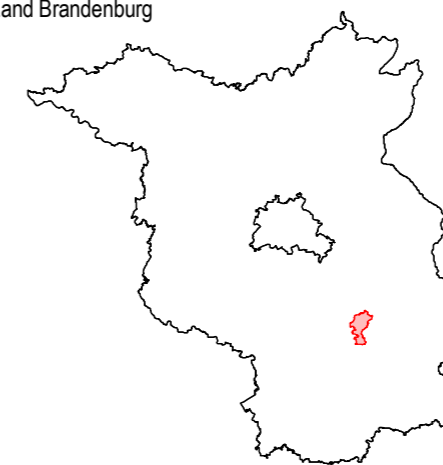


LAND BRANDENBUR

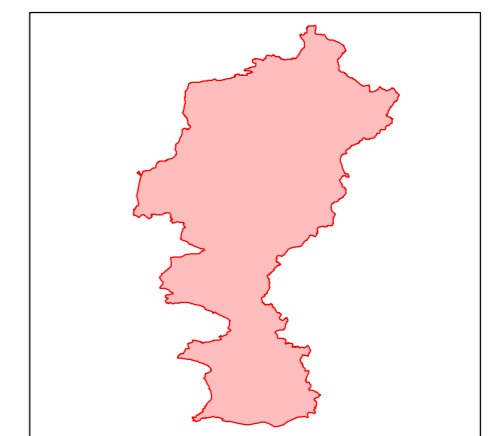
**Landesamt für
Umwelt, Gesundheit
und Verbraucherschutz
Brandenburg**

Gewässerentwicklungskonzept Pretscher Spree
Karte 5-3: Gewässerstrukturgüte, 1-bändige Darstellung nach WRRL
Abschnitt: Blatt 1 von 1

Lage im Land Brandenburg



Blattübersicht



Maßstab: 1:50.000

Kartengrundlage: Digitale Daten der Landesvermessung und Geobasisinformation Brandenburg.
Nutzung mit Genehmigung Nr. GB-G I/99
Topographische Karte 1:50.000/Normalausgabe, Bezugssystem: ETRS 89



Auftraggeber: Landesamt für Umwelt, Gesundheit und Verbraucherschutz Brandenburg, Ref. RW5
Stand: 19.09.2012