


# Gewässerentwicklungskonzept Pretschener Spree

## Karte 5-1: Gewässerstrukturgüte, 1-bändige Darstellung

Abschnitt:

Blatt 1 von 1

Legende




 Einzugsgebiet Wasserkörper

 Fließrichtung

Gewässerstrukturgüte (7-stufige Wertskala nach LAWA-Verfahren)

-  1 - unverändert
-  2 - gering verändert
-  3 - mäßig verändert
-  4 - deutlich verändert
-  5 - stark verändert
-  6 - sehr stark verändert
-  7 - vollständig verändert

Sonderfälle

-  Stillgewässer (nicht berichtspflichtig)
-  Gewässerlauf komplett verrohrt
-  Gewässerlauf ausgetrocknet

bearbeitet durch:

**Landschaft**  
planen + bauen

Schlesische Str. 27  
10997 Berlin  
Telefon 030 - 610 77-0  
Fax 030 - 610 77-99

**KOMPETENZ IN SACHEN  
REGENWASSER.**  
INGENIEURGESELLSCHAFT  
PROF. DR. SIEKER MBH

Rennbahnallee 109 A  
15366 Hoppegarten  
Telefon 03342 - 3595-0  
Fax 03342 - 3595 29

**ube** umweltbüro essen

Rellinghauser Str. 334 f  
45136 Essen  
Telefon 0201 - 86 06 1-0  
Fax 0201 - 86 06 1-29

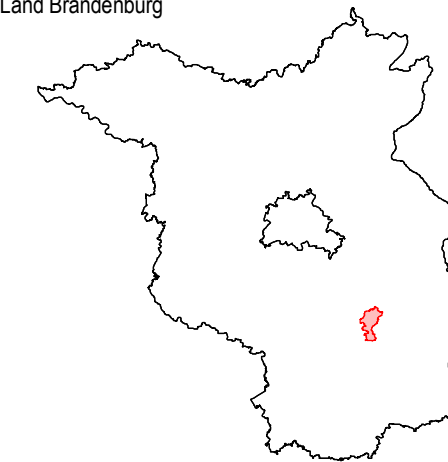


**LAND BRANDENBURG**

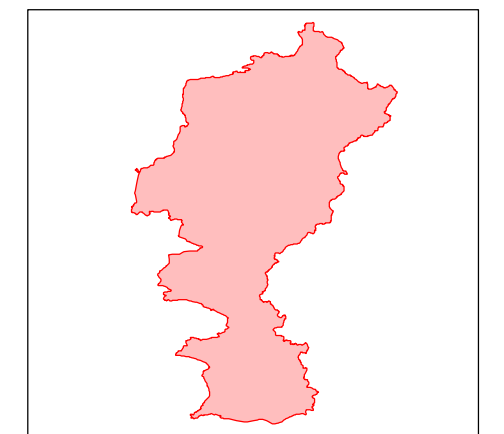
Landesamt für  
Umwelt, Gesundheit  
und Verbraucherschutz  
Brandenburg

Gewässerentwicklungskonzept Pretschener Spree  
Karte 5-1: Gewässerstrukturgüte, 1-bändige Darstellung  
Abschnitt: Blatt 1 von 1

Lage im Land Brandenburg



Blattübersicht



0 1 2 3 4 Km

Maßstab: 1:50.000

Kartengrundlage: Digitale Daten der Landesvermessung und Geobasisinformation Brandenburg.  
Nutzung mit Genehmigung Nr. GB-G I/99  
Topographische Karte 1:50.000/Normalausgabe, Bezugssystem: ETRS 89

Auftraggeber: Landesamt für Umwelt, Gesundheit und Verbraucherschutz Brandenburg, Ref. RW5  
Stand: 19.09.2012

