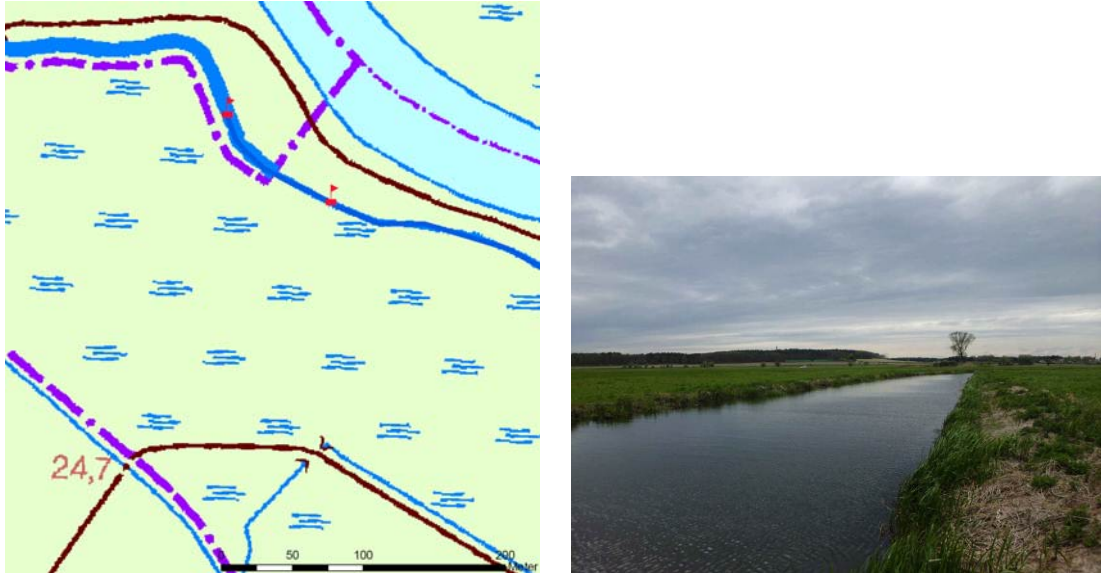


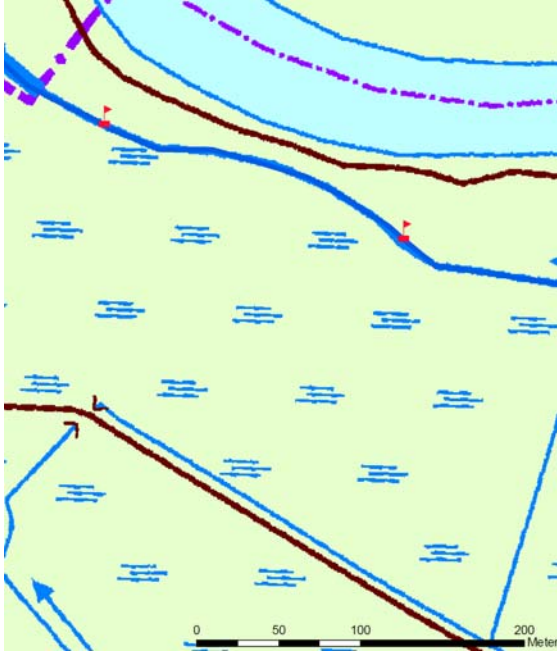

Abschnittsblatt

1	DEST_HAVOW01-00 Grützer Vorfluter	Abschnitt Nr. HAVOW01-00_P01
2	Begrenzung des Abschnitts	ab Landesgrenze
3		km von 4+100 bis 4+200
	Referenzzustand / Leitbildtyp: Typ 19 – Kleine Niederungsfließgewässer in Fluss- und Stromtälern	
4	Bestand	
5	Bestand gem. C-Bericht : Typ 20 – sandgeprägter Strom Kategorie: deutlich verändert	
6	Verbale Beschreibung, Foto :	
		
9	Gewässerstrukturgüte	Strukturgüte 4, stark verändert, Gkl. III, mittlere Defizite
11	Bewertung des Bestandes	
12	Bewertung gem. C-Bericht: Zielerreichung Chemie. unklar Zielerreichung Ökologie: unklar	
13	Verbale Bewertung Breitenvarianz gering, keine Eigendynamik, beidseitig Grünland, keine Ufergehölze, geradlinig, kaum Strukturen	
14	Belastungen	
15	Verbale Beschreibung keine	
16	Restriktionen	

Abschnittsblatt

	Festgesetztes Überschwemmungsgebiet nach § 100a Abs. 1 S.1 BbgWG (Fassg. 08.12.2004) FFH-Gebiet „Niederung der Unteren Havel / Gülper See“ 3339-301 NSG „Untere Havel Nord“ 3339-504 SPA „Niederung der Unteren Havel“ DE 3339-402 Landschaftsschutzgebiet „Westhavelland“ 3340-602 Naturpark „Westhavelland“ 3340-701
17	Verbale Beschreibung
18	Entwicklungsziele / Entwicklungsstrategien
19	Verbale Beschreibung Strukturverbesserung, Anpflanzung Ufergehölze



Abschnittsblatt

1	DEST_HAVOW01-00 Grützer Vorfluter	Abschnitt Nr. HAVOW01-00_P02
2	Begrenzung des Abschnitts	
3		km von 4+200 bis 4+400
	Referenzzustand / Leitbildtyp: Typ 19 – Kleine Niederungsfließgewässer in Fluss- und Stromtälern	
4	Bestand	
5	Bestand gem. C-Bericht : Typ 20 – sandgeprägter Strom Kategorie: mäßig verändert	
6	Verbale Beschreibung, Foto :	
	 	
9	Gewässerstrukturgüte	Strukturgüte 3, mäßig verändert, Gkl. II, geringe Defizite
11	Bewertung des Bestandes	
12	Bewertung gem. C-Bericht: Zielerreichung Chemie. unklar Zielerreichung Ökologie: unklar	
13	Verbale Bewertung Breitenvarianz, keine Eigendynamik, links Grünland, rechts Röhricht-Brache (nah an Havllauf), Ufergehölze, geschwungen, Totholz	
14	Belastungen	

Abschnittsblatt

15	Verbale Beschreibung keine
16	Restriktionen Festgesetztes Überschwemmungsgebiet nach § 100a Abs. 1 S.1 BbgWG (Fassg. 08.12.2004) FFH-Gebiet „Niederung der Unteren Havel / Gülper See“ 3339-301 NSG „Untere Havel Nord“ 3339-504 SPA „Niederung der Unteren Havel“ DE 3339-402 Landschaftsschutzgebiet „Westhavelland“ 3340-602 Naturpark „Westhavelland“ 3340-701
17	Verbale Beschreibung
18	Entwicklungsziele / Entwicklungsstrategien
19	Verbale Beschreibung -


Abschnittsblatt

1	DEST_HAVOW01-00 Grützer Vorfluter	Abschnitt Nr. HAVOW01-00_P03
2	Begrenzung des Abschnitts	
3		km von 4+400 bis 4+800
	Referenzzustand / Leitbildtyp: Typ 19 – Kleine Niederungsfließgewässer in Fluss- und Stromtälern	
4	Bestand	
5	Bestand gem. C-Bericht : Typ 20 – sandgeprägter Strom Kategorie: gering verändert	
6	Verbale Beschreibung, Foto :	
		
9	Gewässerstrukturgüte	Strukturgüte 4, mäßig verändert, Gkl. III, mittlere Defizite
11	Bewertung des Bestandes	
12	Bewertung gem. C-Bericht: Zielerreichung Chemie: unklar Zielerreichung Ökologie: unklar	
13	Verbale Bewertung Breitenvarianz, keine Eigendynamik, links Grünland, rechts Röhricht-Brache (nah an Havellauf), keine Ufergehölze, gewunden, Breitenvarianz	
14	Belastungen	
15	Verbale Beschreibung keine	
16	Restriktionen Festgesetztes Überschwemmungsgebiet nach § 100a Abs. 1 S.1 BbgWG (Fassg. 08.12.2004) FFH-Gebiet „Niederung der Unteren Havel / Gülper See“ 3339-301	

Abschnittsblatt

	NSG „Untere Havel Nord“ 3339-504 SPA „Niederung der Unteren Havel“ DE 3339-402 Landschaftsschutzgebiet „Westhavelland“ 3340-602 Naturpark „Westhavelland“ 3340-701
17	Verbale Beschreibung
18	Entwicklungsziele / Entwicklungsstrategien
19	Verbale Beschreibung Anpflanzung Ufergehölze

Abschnittsblatt

1	DEST_HAVOW01-00 Grützer Vorfluter	Abschnitt Nr. HAVOW01-00_P04
2	Begrenzung des Abschnitts	
3		km von 4+800 bis 5+200
	Referenzzustand / Leitbildtyp: Typ 19 – Kleine Niederungsfließgewässer in Fluss- und Stromtälern	
4	Bestand	
5	Bestand gem. C-Bericht : Typ 20 – sandgeprägter Strom Kategorie: deutlich verändert	
6	Verbale Beschreibung, Foto :	
		
9	Gewässerstrukturgüte	Strukturgüte 4, deutlich verändert, Gkl. III, mittlere Defizite
11	Bewertung des Bestandes	
12	Bewertung gem. C-Bericht: Zielerreichung Chemie. unklar Zielerreichung Ökologie: unklar	
13	Verbale Bewertung Breitenvarianz, keine Eigendynamik, beidseitig Grünland, keine Ufergehölze, gewunden, kaum Strukturen	
14	Belastungen	
15	Verbale Beschreibung keine	
16	Restriktionen Festgesetztes Überschwemmungsgebiet nach § 100a Abs. 1 S.1 BbgWG (Fassg. 08.12.2004) FFH-Gebiet „Niederung der Unteren Havel / Gülper See“ 3339-301 NSG „Untere Havel Nord“ 3339-504	

Abschnittsblatt

	SPA „Niederung der Unteren Havel“ DE 3339-402 Landschaftsschutzgebiet „Westhavelland“ 3340-602 Naturpark „Westhavelland“ 3340-701
17	Verbale Beschreibung
18	Entwicklungsziele / Entwicklungsstrategien
19	Verbale Beschreibung Strukturverbesserung, Anpflanzung Ufergehölze


Abschnittsblatt

1	DEST_HAVOW01-00 Grützer Vorfluter	Abschnitt Nr. HAVOW01-00_P05
2	Begrenzung des Abschnitts	
3		km von 5+200 bis 5+500
	Referenzzustand / Leitbildtyp: Typ 19 – Kleine Niederungsfließgewässer in Fluss- und Stromtälern	
4	Bestand	
5	Bestand gem. C-Bericht : Typ 20 – sandgeprägter Strom Kategorie: deutlich verändert	
6	Verbale Beschreibung, Foto :	
		
9	Gewässerstrukturgüte	Strukturgüte 4, deutlich verändert, Gkl. III, mittlere Defizite
11	Bewertung des Bestandes	
12	Bewertung gem. C-Bericht: Zielerreichung Chemie. unklar Zielerreichung Ökologie: unklar	
13	Verbale Bewertung Breitenvarianz, keine Eigendynamik, beidseitig Grünland, keine Ufergehölze, gewunden, kaum Strukturen, links Bewirtschaftung bis an die Böschung	

Abschnittsblatt

14	Belastungen
15	Verbale Beschreibung Landwirtschaftl. Nutzung bis Böschungskante
16	Restriktionen Festgesetztes Überschwemmungsgebiet nach § 100a Abs. 1 S.1 BbgWG (Fassg. 08.12.2004) FFH-Gebiet „Niederung der Unteren Havel / Gülper See“ 3339-301 NSG „Untere Havel Nord“ 3339-504 SPA „Niederung der Unteren Havel“ DE 3339-402 Landschaftsschutzgebiet „Westhavelland“ 3340-602 Naturpark „Westhavelland“ 3340-701
17	Verbale Beschreibung
18	Entwicklungsziele / Entwicklungsstrategien
19	Verbale Beschreibung Strukturverbesserung, Anpflanzung Ufergehölze, Gewässerrandstreifen


Abschnittsblatt

1	DEST_HAVOW01-00 Grützer Vorfluter	Abschnitt Nr. HAVOW01-00_P06
2	Begrenzung des Abschnitts	
3		km von 5+500 bis 6+500
	Referenzzustand / Leitbildtyp: Typ 19 – Kleine Niederungsfließgewässer in Fluss- und Stromtälern	
4	Bestand	
5	Bestand gem. C-Bericht : Typ 20 – sandgeprägter Strom Kategorie: deutlich verändert	
6	Verbale Beschreibung, Foto :	
		
9	Gewässerstrukturgüte	Strukturgüte 4, deutlich verändert, Gkl. III, mittlere Defizite
11	Bewertung des Bestandes	
12	Bewertung gem. C-Bericht: Zielerreichung Chemie. unklar Zielerreichung Ökologie: unklar	
13	Verbale Bewertung Breitenvarianz gering, keine Eigendynamik, beidseitig Grünland, keine Ufergehölze, schwach gewunden, kaum Strukturen, links Bewirtschaftung bis an die Böschung	
14	Belastungen	
15	Verbale Beschreibung Nutzung bis Böschungskante	
16	Restriktionen Festgesetztes Überschwemmungsgebiet nach § 100a Abs. 1 S.1 BbgWG (Fassg. 08.12.2004) FFH-Gebiet „Niederung der Unteren Havel / Gülper See“ 3339-301 NSG „Untere Havel Nord“ 3339-504	

Abschnittsblatt

	SPA „Niederung der Unteren Havel“ DE 3339-402 Landschaftsschutzgebiet „Westhavelland“ 3340-602 Naturpark „Westhavelland“ 3340-701
17	Verbale Beschreibung
18	Entwicklungsziele / Entwicklungsstrategien
19	Verbale Beschreibung Strukturverbesserung, Anpflanzung Ufergehölze, Gewässerrandstreifen

Abschnittsblatt

1	DEST_HAVOW01-00 Grützer Vorfluter	Abschnitt Nr. HAVOW01-00_P07
2	Begrenzung des Abschnitts	Wehr/Fischtreppe bis Einlauf Havel
3		km von 6+500 bis 6+700
	Referenzzustand / Leitbildtyp: Typ 19 – Kleine Niederungsfließgewässer in Fluss- und Stromtälern	
4	Bestand	
5	Bestand gem. C-Bericht : Typ 20 – sandgeprägter Strom Kategorie: deutlich verändert	
6	Verbale Beschreibung, Foto :	
		
9	Gewässerstrukturgüte	Strukturgüte 4- 5, deutlich verändert, Gkl. III, mittlere Defizite
11	Bewertung des Bestandes	
12	Bewertung gem. C-Bericht: Zielerreichung Chemie. unklar Zielerreichung Ökologie: unklar	
13	Verbale Bewertung Breitenvarianz gering, Wochenendsiedlung, wenig Ufergehölze, schwach gewunden,	

Abschnittsblatt

	kaum Strukturen, links Bewirtschaftung bis an die Böschung
14	Belastungen
15	Verbale Beschreibung Fischtreppe sehr steil
16	Restriktionen Festgesetztes Überschwemmungsgebiet nach § 100a Abs. 1 S.1 BbgWG (Fassg. 08.12.2004) FFH-Gebiet „Niederung der Unteren Havel / Gülper See“ 3339-301 NSG „Untere Havel Nord“ 3339-504 SPA „Niederung der Unteren Havel“ DE 3339-402 Landschaftsschutzgebiet „Westhavelland“ 3340-602 Naturpark „Westhavelland“ 3340-701
17	Verbale Beschreibung
18	Entwicklungsziele / Entwicklungsstrategien
19	Verbale Beschreibung Strukturverbesserung, Anpflanzung Ufergehölze, Gewässerrandstreifen