


Abschnittsblatt

1	WK DEBB 58_4 Havel - Hauptlauf	Abschnitt Nr. 58_4_P19
2	Begrenzung des Abschnitts	Parey – Kreuzberg bis Schleuse Grütz
3		km von 46+733 bis 48+733
Referenzzustand / Leitbildtyp: Typ 20 – sandgeprägte Ströme		
4	Bestand	
5	Bestand gem. C-Bericht : Fließgewässertyp 20 (sandgeprägte Ströme) Kategorie: natürlich, sehr stark verändert	
6	Verbale Beschreibung, Foto :	
		
9	Gewässerstrukturgüte	Strukturgüte 5, sehr stark verändert, überwiegend Gkl.IV, sehr große Defizite
11	Bewertung des Bestandes	
12	Bewertung gem. C-Bericht: Zielerreichung Chemie. unklar Zielerreichung Ökologie: unklar	
13	Verbale Bewertung Gewässerrandstreifen sehr schmal, keine Uferabbrüche, Uferbefestigung (Steinschüttung-Deckwerk), keine Eigendynamik, sehr breit, keine Varianz, vorhanden, beidseitig Grünland, rechts Siedlung (kleinflächig), wenig Ufergehölze, kein Totholz,	
14	Belastungen	
15	Verbale Beschreibung	

Abschnittsblatt

	Deckwerk
16	<p>Restriktionen</p> <p>Festgesetztes Überschwemmungsgebiet nach § 100a Abs. 1 S.1 BbgWG (Fassg. 08.12.2004)</p> <p>FFH-Gebiet „Niederung der Unteren Havel / Gülper See“ 3339-301</p> <p>NSG „Untere Havel Nord“ 3339-504</p> <p>SPA „Niederung der Unteren Havel“ DE 3339-402</p> <p>Landschaftsschutzgebiet „Westhavelland“ 3340-602</p> <p>Naturpark „Westhavelland“ 3340-701</p>
17	Verbale Beschreibung
18	Entwicklungsziele / Entwicklungsstrategien
19	<p>Verbale Beschreibung</p> <p>Deckwerksentfesselung mindestens an Gleithängen, Belassen von Totholz, Ufergehölstreifen (mind. 10m) initiieren</p>


Abschnittsblatt

1	WK DEBB 58_4 Havel - Hauptlauf	Abschnitt Nr. 58_4_P20
2	Begrenzung des Abschnitts	Schleuse Grütz
3		km von 48+733 bis 49+533
Referenzzustand / Leitbildtyp: Typ 20 – sandgeprägte Ströme		
4	Bestand	
5	Bestand gem. C-Bericht : Fließgewässertyp 20 (sandgeprägte Ströme) Kategorie: künstlich, vollständig verändert	
6	Verbale Beschreibung, Foto : 	
9	Gewässerstrukturgüte	Strukturgüte 6, sehr stark verändert, überwiegend Gkl. V, sehr große Defizite
11	Bewertung des Bestandes	
12	Bewertung gem. C-Bericht: Zielerreichung Chemie. unklar Zielerreichung Ökologie: unklar	
13	Verbale Bewertung Schleuse, Fahrrinne ausgemauert/betoniert, keine Strukturen, künstlich	
14	Belastungen	
15	Verbale Beschreibung Schleusenbetrieb, technisches Bauwerk	
16	Restriktionen Festgesetztes Überschwemmungsgebiet nach § 100a Abs. 1 S.1 BbgWG (Fassg.	

Abschnittsblatt

	08.12.2004) FFH-Gebiet „Niederung der Unteren Havel / Gülper See“ 3339-301 NSG „Untere Havel Nord“ 3339-504 SPA „Niederung der Unteren Havel“ DE 3339-402 Landschaftsschutzgebiet „Westhavelland“ 3340-602 Naturpark „Westhavelland“ 3340-701
17	Verbale Beschreibung
18	Entwicklungsziele / Entwicklungsstrategien
19	Verbale Beschreibung Deckwerksentfesselung mindestens an Gleithängen, Belassen von Totholz, Ufergehölstreifen (mind. 10m) initiieren

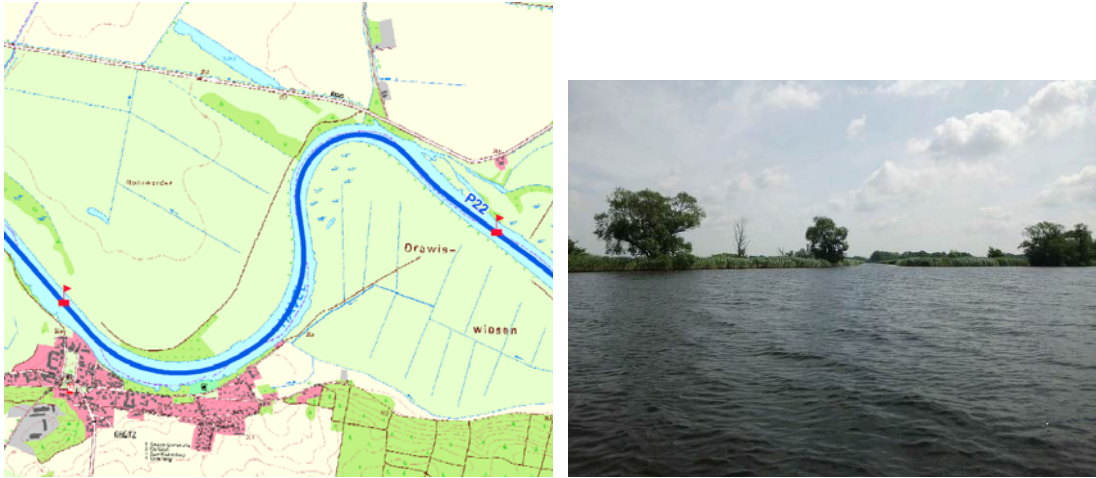
Abschnittsblatt

1	WK DEBB 58_4 Havel - Hauptlauf	Abschnitt Nr. 58_4_P21
2	Begrenzung des Abschnitts	Schleuse Grütz bis Grütz
3		km von 49+533 bis 50+733
	Referenzzustand / Leitbildtyp: Typ 20 – sandgeprägte Ströme	
4	Bestand	
5	Bestand gem. C-Bericht : Fließgewässertyp 20 (sandgeprägte Ströme) Kategorie: natürlich, sehr stark verändert	
6	Verbale Beschreibung, Foto :	
		
9	Gewässerstrukturgüte	Strukturgüte 5, sehr stark verändert, überwiegend Gkl. IV, sehr große Defizite
11	Bewertung des Bestandes	
12	Bewertung gem. C-Bericht: Zielerreichung Chemie. unklar Zielerreichung Ökologie: unklar	
13	Verbale Bewertung Gewässerrandstreifen sehr schmal, keine Uferabbrüche, Uferbefestigung (Steinschüttung-Deckwerk), keine Eigendynamik, sehr breit, gewunden, beidseitig Grünland, Ufergehölze in Abschnitten vorhanden, Röhricht rechts, kein Totholz,	
14	Belastungen	
15	Verbale Beschreibung Deckwerk	
16	Restriktionen Festgesetztes Überschwemmungsgebiet nach § 100a Abs. 1 S.1 BbgWG (Fassg.	

Abschnittsblatt

	08.12.2004) FFH-Gebiet „Niederung der Unteren Havel / Gülper See“ 3339-301 NSG „Untere Havel Nord“ 3339-504 SPA „Niederung der Unteren Havel“ DE 3339-402 Landschaftsschutzgebiet „Westhavelland“ 3340-602 Naturpark „Westhavelland“ 3340-701
17	Verbale Beschreibung
18	Entwicklungsziele / Entwicklungsstrategien
19	Verbale Beschreibung Deckwerksentfesselung mindestens an Gleithängen, Belassen von Totholz, Ufergehölstreifen (mind. 10m) initiieren


Abschnittsblatt

1	WK DEBB 58_4 Havel - Hauptlauf	Abschnitt Nr. 58_4_P22
2	Begrenzung des Abschnitts	Grütz bis Drawiswiesen
3		km von 50+733 bis 53+533
	Referenzzustand / Leitbildtyp: Typ 20 – sandgeprägte Ströme	
4	Bestand	
5	Bestand gem. C-Bericht : Fließgewässertyp 20 (sandgeprägte Ströme) Kategorie: natürlich, sehr stark verändert	
6	Verbale Beschreibung, Foto :	
		
9	Gewässerstrukturgüte	Strukturgüte 5, sehr stark verändert, überwiegend Gkl. IV, sehr große Defizite
11	Bewertung des Bestandes	
12	Bewertung gem. C-Bericht: Zielerreichung Chemie. unklar Zielerreichung Ökologie: unklar	
13	Verbale Bewertung Röhricht im schmalen Gewässerrandstreifen, wenig Ufergehölze, keine Uferabbrüche, Uferbefestigung (Steinschüttung-Deckwerk), keine Eigendynamik, sehr breit, gewunden, beidseitig Grünland,	
14	Belastungen	
15	Verbale Beschreibung Deckwerk	

Abschnittsblatt

16	Restriktionen Festgesetztes Überschwemmungsgebiet nach § 100a Abs. 1 S.1 BbgWG (Fassg. 08.12.2004) FFH-Gebiet „Niederung der Unteren Havel / Gülper See“ 3339-301 NSG „Untere Havel Nord“ 3339-504 SPA „Niederung der Unteren Havel“ DE 3339-402 Landschaftsschutzgebiet „Westhavelland“ 3340-602 Naturpark „Westhavelland“ 3340-701
17	Verbale Beschreibung
18	Entwicklungsziele / Entwicklungsstrategien
19	Verbale Beschreibung Deckwerkentfesselung mindestens an Gleithängen, Belassen von Totholz, Ufergehölzstreifen (mind. 10m) initiieren



Abschnittsblatt

1	WK DEBB 58_4 Havel - Hauptlauf	Abschnitt Nr. 58_4_P23
2	Begrenzung des Abschnitts	Hohennauen
3		km von 53+533 bis 54+733
Referenzzustand / Leitbildtyp: Typ 20 – sandgeprägte Ströme		
4	Bestand	
5	Bestand gem. C-Bericht : Fließgewässertyp 20 (sandgeprägte Ströme) Kategorie: natürlich, sehr stark verändert	
6	Verbale Beschreibung, Foto : 	
9	Gewässerstrukturgüte	Strukturgüte 5, sehr stark verändert, überwiegend Gkl. IV, sehr große Defizite
11	Bewertung des Bestandes	
12	Bewertung gem. C-Bericht: Zielerreichung Chemie: unklar Zielerreichung Ökologie: unklar	
13	Verbale Bewertung Röhricht im schmalen Gewässerrandstreifen, fast keine Ufergehölze, keine Uferabbrüche, Uferbefestigung (Steinschüttung-Deckwerk), keine Eigendynamik, sehr breit, gerade, beidseitig Grünland,	
14	Belastungen	

Abschnittsblatt

15	Verbale Beschreibung Deckwerk
16	Restriktionen Festgesetztes Überschwemmungsgebiet nach § 100a Abs. 1 S.1 BbgWG (Fassg. 08.12.2004) FFH-Gebiet „Niederung der Unteren Havel / Gülper See“ 3339-301 NSG „Untere Havel Nord“ 3339-504 SPA „Niederung der Unteren Havel“ DE 3339-402 Landschaftsschutzgebiet „Westhavelland“ 3340-602 Naturpark „Westhavelland“ 3340-701
17	Verbale Beschreibung
18	Entwicklungsziele / Entwicklungsstrategien
19	Verbale Beschreibung Deckwerksentfesselung mindestens an Gleithängen, Belassen von Totholz, Ufergehölzstreifen (mind. 10m) initiieren



Abschnittsblatt

1	WK DEBB 58_4 Havel - Hauptlauf	Abschnitt Nr. 58_4_P24
2	Begrenzung des Abschnitts	
3		km von 54+733 bis 55+933
	Referenzzustand / Leitbildtyp: Typ 20 – sandgeprägte Ströme	
4	Bestand	
5	Bestand gem. C-Bericht : Fließgewässertyp 20 (sandgeprägte Ströme) Kategorie: natürlich, sehr stark verändert	
6	Verbale Beschreibung, Foto :  	
9	Gewässerstrukturgüte	Strukturgüte 5, sehr stark verändert, überwiegend Gkl.IV, sehr große Defizite
11	Bewertung des Bestandes	
12	Bewertung gem. C-Bericht: Zielerreichung Chemie. unklar Zielerreichung Ökologie: unklar	
13	Verbale Bewertung Gewunden, links Altarmeinmündung, Ufergehölze, etwas Totholz am Ufer, Röhricht im schmalen Gewässerrandstreifen, keine Uferabbrüche, Uferbefestigung (Steinschüttung-Deckwerk), keine Eigendynamik, sehr breit, beidseitig Grünland,	
14	Belastungen	
15	Verbale Beschreibung Deckwerk	
16	Restriktionen	

Abschnittsblatt

	Festgesetztes Überschwemmungsgebiet nach § 100a Abs. 1 S.1 BbgWG (Fassg. 08.12.2004) FFH-Gebiet „Niederung der Unteren Havel / Gülper See“ 3339-301 NSG „Untere Havel Nord“ 3339-504 SPA „Niederung der Unteren Havel“ DE 3339-402 Landschaftsschutzgebiet „Westhavelland“ 3340-602 Naturpark „Westhavelland“ 3340-701
17	Verbale Beschreibung
18	Entwicklungsziele / Entwicklungsstrategien
19	Verbale Beschreibung Deckwerksentfesselung mindestens an Gleithängen, Belassen von Totholz, Ufergehölzstreifen (mind. 10m) initiieren

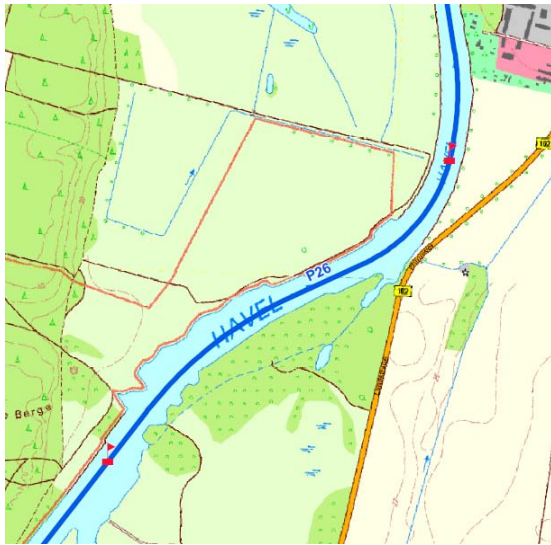

Abschnittsblatt

1	WK DEBB 58_4 Havel - Hauptlauf	Abschnitt Nr. 58_4_P25
2	Begrenzung des Abschnitts	Albertsheim
3		km von 55+933 bis 56+733
	Referenzzustand / Leitbildtyp: Typ 20 – sandgeprägte Ströme	
4	Bestand	
5	Bestand gem. C-Bericht : Fließgewässertyp 20 (sandgeprägte Ströme) Kategorie: natürlich, sehr stark verändert	
6	Verbale Beschreibung, Foto :  	
9	Gewässerstrukturgüte	Strukturgüte 5, sehr stark verändert, überwiegend Gkl. IV, sehr große Defizite
11	Bewertung des Bestandes	
12	Bewertung gem. C-Bericht: Zielerreichung Chemie. unklar Zielerreichung Ökologie: unklar	
13	Verbale Bewertung Rechts OL Albertsheim, gewunden, Ufergehölze, kein, schmaler Gewässerrandstreifen, wenig Ufergehölze, keine Uferabbrüche, Uferbefestigung (Steinschüttung-Deckwerk), keine Eigendynamik, sehr breit, beidseitig Grünland,	
14	Belastungen	
15	Verbale Beschreibung Deckwerk	

Abschnittsblatt

16	Restriktionen Festgesetztes Überschwemmungsgebiet nach § 100a Abs. 1 S.1 BbgWG (Fassg. 08.12.2004) FFH-Gebiet „Niederung der Unteren Havel / Gülper See“ 3339-301 NSG „Untere Havel Nord“ 3339-504 SPA „Niederung der Unteren Havel“ DE 3339-402 Landschaftsschutzgebiet „Westhavelland“ 3340-602 Naturpark „Westhavelland“ 3340-701
17	Verbale Beschreibung
18	Entwicklungsziele / Entwicklungsstrategien
19	Verbale Beschreibung Deckwerkentfesselung mindestens an Gleithängen, Belassen von Totholz, Ufergehölzstreifen (mind. 10m) initiieren


Abschnittsblatt

1	WK DEBB 58_4 Havel - Hauptlauf	Abschnitt Nr. 58_4_P26
2	Begrenzung des Abschnitts	B167 bis Weiße Berge
3		km von 56+733 bis 57+933
	Referenzzustand / Leitbildtyp: Typ 20 – sandgeprägte Ströme	
4	Bestand	
5	Bestand gem. C-Bericht : Fließgewässertyp 20 (sandgeprägte Ströme) Kategorie: natürlich, sehr stark verändert	
6	Verbale Beschreibung, Foto :  	
9	Gewässerstrukturgüte	Strukturgüte 5, sehr stark verändert, überwiegend Gkl. IV, sehr große Defizite
11	Bewertung des Bestandes	
12	Bewertung gem. C-Bericht: Zielerreichung Chemie. unklar Zielerreichung Ökologie: unklar	
13	Verbale Bewertung Rechts Uferwald, Uferabbrüche, Sandbänke, gewunden, überwachsene Buhnen, Schilfröhricht, keine Eigendynamik, sehr breit	
14	Belastungen	
15	Verbale Beschreibung Deckwerk	

Abschnittsblatt

16	Restriktionen Festgesetztes Überschwemmungsgebiet nach § 100a Abs. 1 S.1 BbgWG (Fassg. 08.12.2004) FFH-Gebiet „Niederung der Unteren Havel / Gülper See“ 3339-301 NSG „Untere Havel Nord“ 3339-504 SPA „Niederung der Unteren Havel“ DE 3339-402 Landschaftsschutzgebiet „Westhavelland“ 3340-602 Naturpark „Westhavelland“ 3340-701
17	Verbale Beschreibung
18	Entwicklungsziele / Entwicklungsstrategien
19	Verbale Beschreibung Deckwerkentfesselung mindestens an Gleithängen, Belassen von Totholz, Ufergehölzstreifen (mind. 10m) initiieren

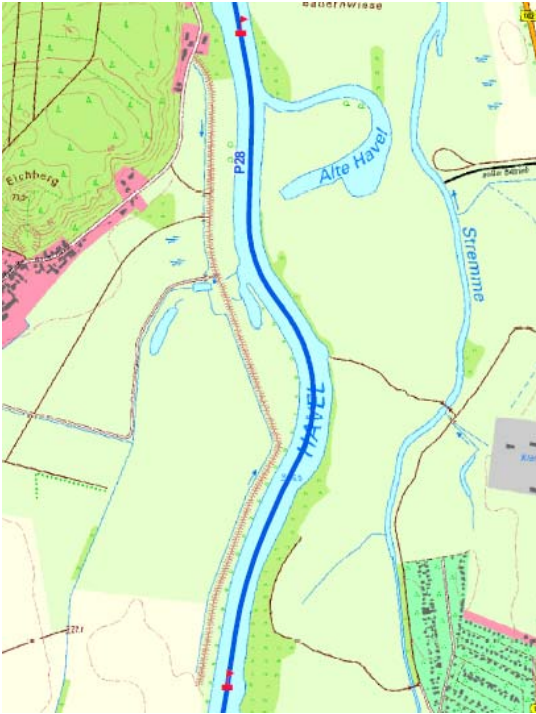

Abschnittsblatt

1	WK DEBB 58_4 Havel - Hauptlauf	Abschnitt Nr. 58_4_P27
2	Begrenzung des Abschnitts	Militärgelände
3		km von 57+933 bis 58+733
	Referenzzustand / Leitbildtyp: Typ 20 – sandgeprägte Ströme	
4	Bestand	
5	Bestand gem. C-Bericht : Fließgewässertyp 20 (sandgeprägte Ströme) Kategorie: natürlich, sehr stark verändert	
6	Verbale Beschreibung, Foto :	
		
9	Gewässerstrukturgüte	Strukturgüte 5, sehr stark verändert, überwiegend Gkl. IV, sehr große Defizite
11	Bewertung des Bestandes	
12	Bewertung gem. C-Bericht: Zielerreichung Chemie. unklar Zielerreichung Ökologie: unklar	
13	Verbale Bewertung Verbaute Ufer (Betonplatten – Panzerstraße)), leicht gewunden, überwachsene Buhnen, Sandbänke, Schilfröhricht, keine Eigendynamik, sehr breit, rechts mündet Altarm	
14	Belastungen	
15	Verbale Beschreibung Deckwerk, in Beton gefasste Ufer	

Abschnittsblatt

16	<p>Restriktionen</p> <p>Festgesetztes Überschwemmungsgebiet nach § 100a Abs. 1 S.1 BbgWG (Fassg. 08.12.2004) FFH-Gebiet „Niederung der Unteren Havel / Gülper See“ 3339-301 NSG „Untere Havel Nord“ 3339-504 SPA „Niederung der Unteren Havel“ DE 3339-402 Landschaftsschutzgebiet „Westhavelland“ 3340-602 Naturpark „Westhavelland“ 3340-701</p>
17	Verbale Beschreibung
18	Entwicklungsziele / Entwicklungsstrategien
19	<p>Verbale Beschreibung</p> <p>Deckwerkentfesselung mindestens an Gleithängen, Belassen von Totholz, Ufergehölzstreifen (mind. 10m) initiieren</p>



Abschnittsblatt

1	WK DEBB 58_4 Havel - Hauptlauf	Abschnitt Nr. 58_4_P28
2	Begrenzung des Abschnitts	Militärgelände bis Stremmewiesen
3		km von 58+733 bis 60+533
Referenzzustand / Leitbildtyp: Typ 20 – sandgeprägte Ströme		
4	Bestand	
5	Bestand gem. C-Bericht : Fließgewässertyp 20 (sandgeprägte Ströme) Kategorie: natürlich, sehr stark verändert	
6	Verbale Beschreibung, Foto :  	
9	Gewässerstrukturgüte	Strukturgüte 5, sehr stark verändert, überwiegend Gkl. IV, sehr große Defizite
11	Bewertung des Bestandes	
12	Bewertung gem. C-Bericht: Zielerreichung Chemie. unklar Zielerreichung Ökologie: unklar	
13	Verbale Bewertung Schmaler Ufergehölzstreifen, kein Gewässerrandstreifen, beidseitig Grünland, mehrere Altarmanschlüsse, Deckwerk beidseitig, keine Strukturen	

Abschnittsblatt

14	Belastungen
15	Verbale Beschreibung Deckwerk
16	Restriktionen Festgesetztes Überschwemmungsgebiet nach § 100a Abs. 1 S.1 BbgWG (Fassg. 08.12.2004) FFH-Gebiet „Niederung der Unteren Havel / Gülper See“ 3339-301 NSG „Untere Havel Nord“ 3339-504 SPA „Niederung der Unteren Havel“ DE 3339-402 Landschaftsschutzgebiet „Westhavelland“ 3340-602 Naturpark „Westhavelland“ 3340-701
17	Verbale Beschreibung
18	Entwicklungsziele / Entwicklungsstrategien
19	Verbale Beschreibung Deckwerksentfesselung mindestens an Gleithängen, Belassen von Totholz, Ufergehölzstreifen (mind. 10m) initiieren

Abschnittsblatt

1	WK DEBB 58_4 Havel - Hauptlauf	Abschnitt Nr. 58_4_P29
2	Begrenzung des Abschnitts	Nördlicher Stadtrand Rathenow
3		km von 60+533 bis 61+933
Referenzzustand / Leitbildtyp: Typ 20 – sandgeprägte Ströme		
4	Bestand	
5	Bestand gem. C-Bericht : Fließgewässertyp 20 (sandgeprägte Ströme) Kategorie: natürlich, sehr stark verändert	
6	Verbale Beschreibung, Foto :  	
9	Gewässerstrukturgüte	Strukturgüte 5, sehr stark verändert, überwiegend Gkl. IV, sehr große Defizite
11	Bewertung des Bestandes	
12	Bewertung gem. C-Bericht: Zielerreichung Chemie. unklar Zielerreichung Ökologie: unklar	
13	Verbale Bewertung Schmaler Ufergehölzstreifen, kein Gewässerrandstreifen, beidseitig Grünland (Stremmewiesen), links Altarmanschluß, Deckwerk beidseitig, keine Strukturen	
14	Belastungen	
15	Verbale Beschreibung	

Abschnittsblatt

	Deckwerk
16	Restriktionen Festgesetztes Überschwemmungsgebiet nach § 100a Abs. 1 S.1 BbgWG (Fassg. 08.12.2004) FFH-Gebiet „Niederung der Unteren Havel / Gülper See“ 3339-301 NSG „Untere Havel Nord“ 3339-504 SPA „Niederung der Unteren Havel“ DE 3339-402 Landschaftsschutzgebiet „Westhavelland“ 3340-602 Naturpark „Westhavelland“ 3340-701
17	Verbale Beschreibung
18	Entwicklungsziele / Entwicklungsstrategien
19	Verbale Beschreibung Deckwerksentfesselung mindestens an Gleithängen, Belassen von Totholz, Ufergehölstreifen (mind. 10m) initiieren