



Abschnittsblatt

1	WK DEBB 58914_503 Alte Dosse	Abschnitt Nr. 58914_503_P01
2	Begrenzung des Abschnitts	Mündung in die Havel bis Schöpfwerk Schafhorst
3		km von 0+000 bis 2+600
	Referenzzustand / Leitbildtyp: Typ 19 – Kleine Niederungsfließgewässer in Fluss- und Stromtälern	
4	Bestand	
5	Bestand gem. C-Bericht : Fließgewässertyp 19 (kleine Niederungsfließgewässer in Fluß- und Stromtälern) Kategorie: natürlich, gering verändert	
6	Verbale Beschreibung, Foto : <div style="display: flex; justify-content: space-around; align-items: center;">   </div>	
9	Gewässerstrukturgüte	10 % mäßig verändert, 90% unverändert, überwiegend Gkl. I, keine Defizite
11	Bewertung des Bestandes	
12	Bewertung gem. C-Bericht: Zielerreichung Chemie. unklar Zielerreichung Ökologie: unklar	
13	Verbale Bewertung Gewässerrandstreifen vorhanden, Uferabbrüche, Laufkrümmungen, Totholz z.T., Schilf/Makrophyten, keine Ufergehölze, beidseitig Feuchtgrünland bzw. Röhricht	
14	Belastungen	
15	Verbale Beschreibung	
16	Restriktionen Festgesetztes Überschwemmungsgebiet nach § 100a Abs. 1 S.1 BbgWG (Fassg. 08.12.2004) FFH-Gebiet „Niederung der Unteren Havel / Gülper See“ 3339-301 NSG „Untere Havel Nord“ 3339-504	

Abschnittsblatt

	SPA „Niederung der Unteren Havel“ DE 3339-402 Landschaftsschutzgebiet „Westhavelland“ 3340-602 Naturpark „Westhavelland“ 3340-701
17	Verbale Beschreibung Hochwasserschutz
18	Entwicklungsziele / Entwicklungsstrategien
19	Verbale Beschreibung -


Abschnittsblatt

1	WK DEBB 58914_503 Alte Dosse	Abschnitt Nr. 58914_503_P02
2	Begrenzung des Abschnitts	Schöpfwerk Schafhorst bis Ende Mahlbusen
3		km von 2+600 bis 2+900
	Referenzzustand / Leitbildtyp: Typ 19 – Kleine Niederungsfließgewässer in Fluss- und Stromtälern	
4	Bestand	
5	Bestand gem. C-Bericht : Fließgewässertyp 19 (kleine Niederungsfließgewässer in Fluß- und Stromtälern) Kategorie: künstliche Fließgewässer	
6	Verbale Beschreibung, Foto :  	
9	Gewässerstrukturgüte	befriedigend, sehr stark verändert (überwiegend Gkl. IV) – große Defizite
11	Bewertung des Bestandes	
12	Bewertung gem. C-Bericht: Zielerreichung Chemie: unklar Zielerreichung Ökologie: unklar	
13	Verbale Bewertung: Gewässerrandstreifen schmal, keine Ufergehölze, fehlende Beschattung, Trapezprofil, gerade, technischer Verbau, Bauwerk nicht ökologisch durchgängig,	

Abschnittsblatt

	kein Totholz im Gerinne
14	Belastungen
15	Verbale Beschreibung Schöpfwerksbetrieb, ökologische Durchgängigkeit unterbrochen
16	Restriktionen SPA „Niederung der Unteren Havel“ DE 3339-402 Landschaftsschutzgebiet „Westhavelland“ 3340-602 Naturpark „Westhavelland“ 3340-701
17	Verbale Beschreibung
18	Entwicklungsziele / Entwicklungsstrategien
19	Verbale Beschreibung Verbesserung der Gewässerstruktur, Schaffung ökologische Durchgängigkeit (möglich?), Ufergehölze anpflanzen, Anlage Gewässerrandstreifen



Abschnittsblatt

1	WK DEBB 58914_503 Alte Dosse	Abschnitt Nr. 58914_503_P03
2	Begrenzung des Abschnitts	Ende Mahlbussen bis Brücke
3		km von 2+900 bis 3+300
	Referenzzustand / Leitbildtyp: Typ 19 – Kleine Niederungsfließgewässer in Fluss- und Stromtälern	
4	Bestand	
5	Bestand gem. C-Bericht : Fließgewässertyp 19 (kleine Niederungsfließgewässer in Fluß- und Stromtälern) Kategorie: künstliche Fließgewässer	
6	Verbale Beschreibung, Foto : 	
9	Gewässerstrukturgüte	Mäßig, überwiegend stark verändert (Gkl. III) – deutliche Defizite
11	Bewertung des Bestandes	
12	Bewertung gem. C-Bericht: Zielerreichung Chemie: unklar Zielerreichung Ökologie: unklar	
13	Verbale Bewertung: Kein Gewässerrandstreifen, keine Ufergehölze, fehlende Beschattung, Trapezprofil, gerade, kein Totholz im Gerinne, beidseitig ackerbauliche Nutzung	
14	Belastungen	
15	Verbale Beschreibung: Ackerbewirtschaftung bis Böschungskante	
16	Restriktionen SPA „Niederung der Unteren Havel“ DE 3339-402 Landschaftsschutzgebiet „Westhavelland“ 3340-602 Naturpark „Westhavelland“ 3340-701Naturpark „Westhavelland“ 3340-701	

Abschnittsblatt

17	Verbale Beschreibung
18	Entwicklungsziele / Entwicklungsstrategien
19	Verbale Beschreibung Verbesserung der Gewässerstruktur, Ufergehölze anpflanzen, Anlage Gewässerrandstreifen, Umwandlung Ackerland in Grünland



Abschnittsblatt

1	WK DEBB 58914_503 Alte Dosse	Abschnitt Nr. 58914_503_P04
2	Begrenzung des Abschnitts	Brücke bis Acker nahe Florinshof
3		km von 3+300 bis 5+000
	Referenzzustand / Leitbildtyp: Typ 19 – Kleine Niederungsfließgewässer in Fluss- und Stromtälern	
4	Bestand	
5	Bestand gem. C-Bericht : Fließgewässertyp 19 (kleine Niederungsfließgewässer in Fluß- und Stromtälern) Kategorie: künstliche Fließgewässer	
6	Verbale Beschreibung, Foto : <div style="display: flex; justify-content: space-around; align-items: center;">   </div>	
9	Gewässerstrukturgüte	Mäßig, überwiegend stark verändert (Gkl. III) – deutliche Defizite
11	Bewertung des Bestandes	
12	Bewertung gem. C-Bericht: Zielerreichung Chemie. unklar Zielerreichung Ökologie: unklar	
13	Verbale Bewertung: kaum Gewässerrandstreifen, kleinflächig Ufergehölze (aber keine Beschattung), Trapezprofil, gerade, kein Totholz im Gerinne, Grünlandnutzung, keine Uferabbrüche	
14	Belastungen	
15	Verbale Beschreibung ökologische Durchgängigkeit unterbrochen	
16	Restriktionen SPA „Niederung der Unteren Havel“ DE 3339-402 Landschaftsschutzgebiet „Westhavelland“ 3340-602	

Abschnittsblatt

	Naturpark „Westhavelland“ 3340-701
17	
18	Entwicklungsziele / Entwicklungsstrategien
19	Verbale Beschreibung Verbesserung der Gewässerstruktur, Anpflanzung Ufergehölze, Herstellung ökologische Durchgängigkeit

Abschnittsblatt

1	WK DEBB 58914_503 Alte Dosse	Abschnitt Nr. 58914_503_P05
2	Begrenzung des Abschnitts	Bis Überfahrt (Weg zum Florinshof)
3		km von 5+000 bis 5+700
	Referenzzustand / Leitbildtyp: Typ 19 – Kleine Niederungsfließgewässer in Fluss- und Stromtälern	
4	Bestand	
5	Bestand gem. C-Bericht : Fließgewässertyp 19 (kleine Niederungsfließgewässer in Fluß- und Stromtälern) Kategorie: künstliche Fließgewässer	
6	Verbale Beschreibung, Foto : <div style="display: flex; justify-content: space-around; align-items: center;">   </div>	
9	Gewässerstrukturgüte	befriedigend, stark verändert (überwiegend Gkl. IV) – große Defizite
11	Bewertung des Bestandes	
12	Bewertung gem. C-Bericht: Zielerreichung Chemie. unklar Zielerreichung Ökologie: unklar	
13	Verbale Bewertung: Links kein Gewässerrandstreifen, hier ackerbauliche Nutzung, rechts Gewässerrandstreifen, Grünlandnutzung, keine Ufergehölze, Trapezprofil, gerade, kein Totholz im Gerinne, keine Uferabbrüche	
14	Belastungen	
15	Verbale Beschreibung ökologische Durchgängigkeit unterbrochen, Ackerbewirtschaftung bis Böschungskante	
16	Restriktionen SPA „Niederung der Unteren Havel“ DE 3339-402	

Abschnittsblatt

	Landschaftsschutzgebiet „Westhavelland“ 3340-602 Naturpark „Westhavelland“ 3340-701
17	Verbale Beschreibung
18	Entwicklungsziele / Entwicklungsstrategien
19	Verbale Beschreibung Verbesserung der Gewässerstruktur, Ufergehölze anpflanzen, Anlage Gewässerrandstreifen, Umwandlung Ackerland in Grünland, Schaffung ökologische Durchgängigkeit


Abschnittsblatt

1	WK DEBB 58914_503 Alte Dosse	Abschnitt Nr. 58914_503_P06
2	Begrenzung des Abschnitts	Überfahrt bis Acker
3		km von 5+700 bis 6+700
	Referenzzustand / Leitbildtyp: Typ 19 – Kleine Niederungsfließgewässer in Fluss- und Stromtälern	
4	Bestand	
5	Bestand gem. C-Bericht : Fließgewässertyp 19 (kleine Niederungsfließgewässer in Fluß- und Stromtälern) Kategorie: künstliche Fließgewässer	
6	Verbale Beschreibung, Foto : <div data-bbox="300 952 853 1339" data-label="Figure"> </div> <div data-bbox="858 943 1396 1339" data-label="Image"> </div>	
9	Gewässerstrukturgüte	Mäßig, überwiegend stark verändert (Gkl. III) – deutliche Defizite
11	Bewertung des Bestandes	
12	Bewertung gem. C-Bericht: Zielerreichung Chemie. unklar Zielerreichung Ökologie: unklar	
13	Verbale Bewertung: kein Gewässerrandstreifen, keine Ufergehölze, Trapezprofil, gerade, kein Totholz im Gerinne, Grünlandnutzung, keine Uferabbrüche	
14	Belastungen	
15	Verbale Beschreibung	
16	Restriktionen SPA „Niederung der Unteren Havel“ DE 3339-402 Landschaftsschutzgebiet „Westhavelland“ 3340-602	

Abschnittsblatt

	Naturpark „Westhavelland“ 3340-701
17	Verbale Beschreibung
18	Entwicklungsziele / Entwicklungsstrategien
19	Verbale Beschreibung Verbesserung der Gewässerstruktur, Anpflanzung Ufergehölze, Anlage Gewässerrandstreifen

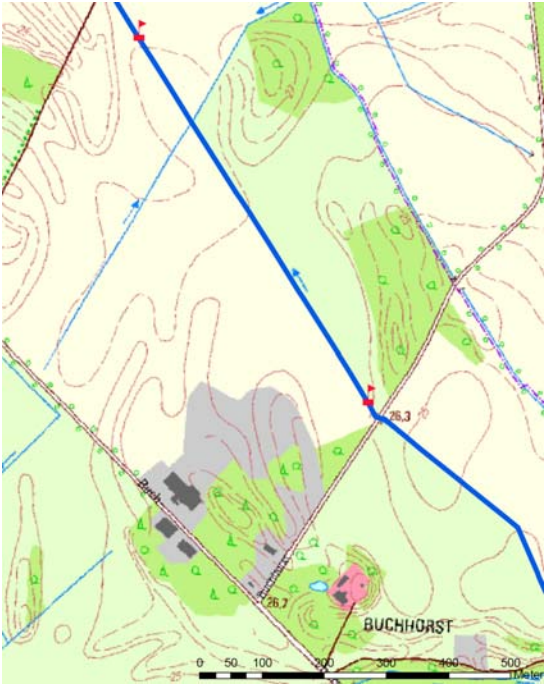
Abschnittsblatt

1	WK DEBB 58914_503 Alte Dosse	Abschnitt Nr. 58914_503_P07
2	Begrenzung des Abschnitts	
3		km von 6+700 bis 7+200
	Referenzzustand / Leitbildtyp: Typ 19 – Kleine Niederungsfließgewässer in Fluss- und Stromtälern	
4	Bestand	
5	Bestand gem. C-Bericht : Fließgewässertyp 19 (kleine Niederungsfließgewässer in Fluß- und Stromtälern) Kategorie: künstliche Fließgewässer	
6	Verbale Beschreibung, Foto : 	
9	Gewässerstrukturgüte	befriedigend, stark verändert (überwiegend Gkl. IV) – große Defizite
11	Bewertung des Bestandes	
12	Bewertung gem. C-Bericht: Zielerreichung Chemie. unklar Zielerreichung Ökologie: unklar	
13	Verbale Bewertung: kein Gewässerrandstreifen, links ackerbauliche Nutzung, rechts Grünlandnutzung, keine Ufergehölze, Trapezprofil, gerade, kein Totholz im Gerinne, keine Uferabbrüche	
14	Belastungen	
15	Verbale Beschreibung	
16	Restriktionen SPA „Niederung der Unteren Havel“ DE 3339-402 Landschaftsschutzgebiet „Westhavelland“ 3340-602	

Abschnittsblatt

	Naturpark „Westhavelland“ 3340-701
17	Verbale Beschreibung
18	Entwicklungsziele / Entwicklungsstrategien
19	Verbale Beschreibung Verbesserung der Gewässerstruktur, Schaffung ökologische Durchgängigkeit, Ufergehölze anpflanzen, Anlage Gewässerrandstreifen, Umwandlung Ackerland in Grünland

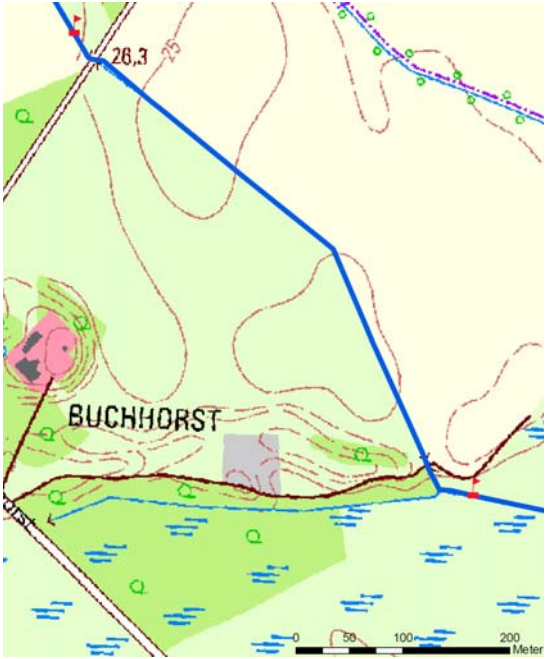

Abschnittsblatt

1	WK DEBB 58914_503 Alte Dosse	Abschnitt Nr. 58914_503_P08
2	Begrenzung des Abschnitts	Bis Ortsverbindungsstraße Buchhorst-Rübehorst
3		km von 7+200 bis 7+900
	Referenzzustand / Leitbildtyp: Typ 19 – Kleine Niederungsfließgewässer in Fluss- und Stromtälern	
4	Bestand	
5	Bestand gem. C-Bericht : Fließgewässertyp 19 (kleine Niederungsfließgewässer in Fluß- und Stromtälern) Kategorie: künstliche Fließgewässer	
6	Verbale Beschreibung, Foto :  	
9	Gewässerstrukturgüte	Mäßig, überwiegend stark verändert (Gkl. III) – deutliche Defizite
11	Bewertung des Bestandes	
12	Bewertung gem. C-Bericht: Zielerreichung Chemie. unklar Zielerreichung Ökologie: unklar	
13	Verbale Bewertung: kein Gewässerrandstreifen, Grünlandnutzung, keine Ufergehölze, Trapezprofil, gerade, kein Totholz im Gerinne, keine Uferabbrüche	

Abschnittsblatt

14	Belastungen
15	Verbale Beschreibung
16	Restriktionen SPA „Niederung der Unteren Havel“ DE 3339-402 Landschaftsschutzgebiet „Westhavelland“ 3340-602 Naturpark „Westhavelland“ 3340-701
17	Verbale Beschreibung
18	Entwicklungsziele / Entwicklungsstrategien
19	Verbale Beschreibung Verbesserung der Gewässerstruktur, Ufergehölze anpflanzen, Anlage Gewässerrandstreifen

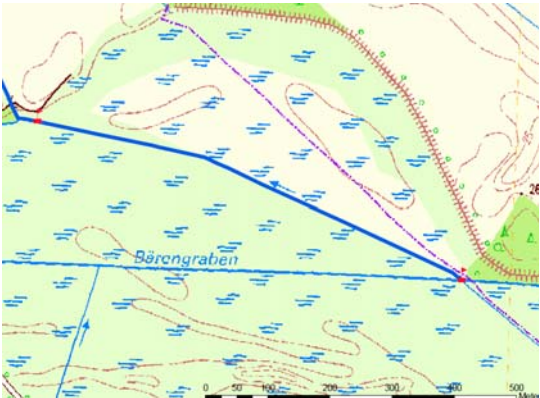

Abschnittsblatt

1	WK DEBB 58914_503 Alte Dosse	Abschnitt Nr. 58914_503_P09
2	Begrenzung des Abschnitts	
3		km von 7+900 bis 8+500
	Referenzzustand / Leitbildtyp: Typ 19 – Kleine Niederungsfließgewässer in Fluss- und Stromtälern	
4	Bestand	
5	Bestand gem. C-Bericht : Fließgewässertyp 19 (kleine Niederungsfließgewässer in Fluß- und Stromtälern) Kategorie: künstliche Fließgewässer	
6	Verbale Beschreibung, Foto :  	
9	Gewässerstrukturgüte	befriedigend, sehr stark verändert (überwiegend Gkl. IV) – sehr große Defizite
11	Bewertung des Bestandes	
12	Bewertung gem. C-Bericht: Zielerreichung Chemie: unklar Zielerreichung Ökologie: unklar	
13	Verbale Bewertung: kein Gewässerrandstreifen, ackerbauliche Nutzung, keine Ufergehölze, Trapezprofil, gerade, kein Totholz im Gerinne, keine Uferabbrüche, Querbauwerk (keine ökologische Durchgängigkeit), ökologische Durchgängigkeit unterbrochen	

Abschnittsblatt

14	Belastungen
15	Verbale Beschreibung
16	Restriktionen SPA „Niederung der Unteren Havel“ DE 3339-402 Landschaftsschutzgebiet „Westhavelland“ 3340-602 Naturpark „Westhavelland“ 3340-701
17	Verbale Beschreibung
18	Entwicklungsziele / Entwicklungsstrategien
19	Verbale Beschreibung Verbesserung der Gewässerstruktur, Schaffung ökologische Durchgängigkeit, Freilegung Otterdurchlaß, Ufergehölze anpflanzen, Anlage Gewässerrandstreifen, Umwandlung Ackerland in Grünland, Herstellung ökologische Durchgängigkeit

Abschnittsblatt

1	WK DEBB 58914_503 Alte Dosse	Abschnitt Nr. 58914_503_P10
2	Begrenzung des Abschnitts	Bis Zufluß Bärengaben
3		km von 8+500 bis 9+235
	Referenzzustand / Leitbildtyp: Typ 19 – Kleine Niederungsfließgewässer in Fluss- und Stromtälern	
4	Bestand	
5	Bestand gem. C-Bericht : Fließgewässertyp 19 (kleine Niederungsfließgewässer in Fluß- und Stromtälern) Kategorie: künstliche Fließgewässer	
6	Verbale Beschreibung, Foto :  	
9	Gewässerstrukturgüte	Mäßig, überwiegend stark verändert (Gkl. III) – deutliche Defizite
11	Bewertung des Bestandes	
12	Bewertung gem. C-Bericht: Zielerreichung Chemie. unklar Zielerreichung Ökologie: unklar	
13	Verbale Bewertung: beidseitig Gewässerrandstreifen, ext. Grünlandnutzung, keine Ufergehölze, Trapezprofil, gerade, kein Totholz im Gerinne, keine Uferabbrüche, Querbauwerk geöffnet, ökologische Durchgängigkeit unterbrochen	
14	Belastungen	
15	Verbale Beschreibung	
16	Restriktionen SPA „Niederung der Unteren Havel“ DE 3339-402 Landschaftsschutzgebiet „Westhavelland“ 3340-602	

Abschnittsblatt

	Naturpark „Westhavelland“ 3340-701
17	Verbale Beschreibung
18	Entwicklungsziele / Entwicklungsstrategien
19	Verbale Beschreibung Verbesserung der Gewässerstruktur, Ufergehölze anpflanzen, Herstellung ökologische Durchgängigkeit - Biotopverbund zu Bärengaben ermöglichen