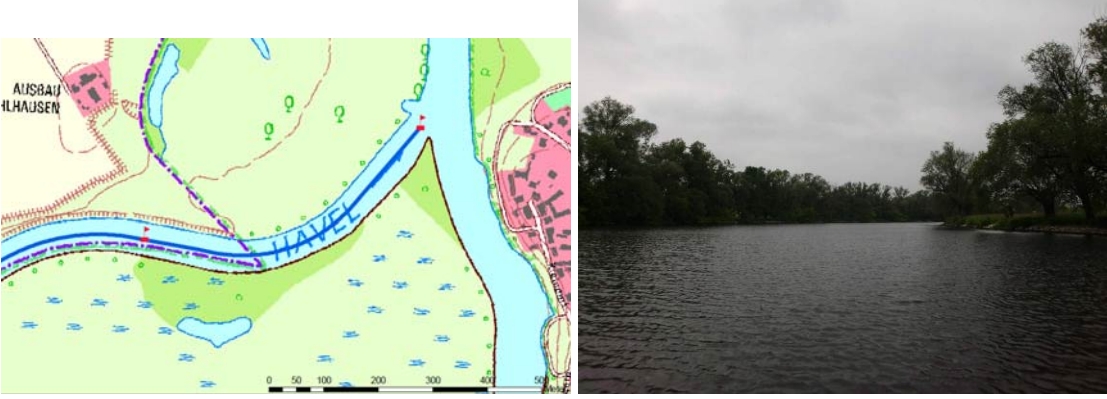



Abschnittsblatt

1	WK DEBB 58912_502 Schleusenkanal Garz	Abschnitt Nr. 58912_502_P01
2	Begrenzung des Abschnitts	Strodehne bis Ausbau Kuhlhausen
3		km von 0+00 bis 0+600
	Referenzzustand / Leitbildtyp: Fließgewässertyp 19 (kleine Niederungsfließgewässer in Fluss- und Stromtälern)	
4	Bestand	
5	Bestand gem. C-Bericht : Fließgewässertyp 19 (kleine Niederungsfließgewässer in Fluss- und Stromtälern) Kategorie: natürlich, sehr gut	
6	Verbale Beschreibung, Foto :	
		
9	Gewässerstrukturgüte	Strukturgüte 5, sehr stark verändert, überwiegend Gkl.IV, sehr große Defizite
11	Bewertung des Bestandes	
12	Bewertung gem. C-Bericht: Zielerreichung Chemie. unklar Zielerreichung Ökologie: unklar	
13	Verbale Bewertung Rechts Gewässerrandstreifen (Gehölzsaum), links kein Gewässerrandstreifen, keine Uferabbrüche, Uferbefestigung (Steinschüttung-Deckwerk), keine Eigendynamik, sehr breit, keine Varianz, vorhanden, beidseitig Grünland, links lückige Gehölzreihe, kein Totholz, leicht gewunden	
14	Belastungen	
15	Verbale Beschreibung Deckwerk	
16	Restriktionen Festgesetztes Überschwemmungsgebiet nach § 100a Abs. 1 S.1 BbgWG (Fassg. 08.12.2004)	

Abschnittsblatt

	FFH-Gebiet „Niederung der Unteren Havel / Gülper See“ 3339-301 NSG „Untere Havel Nord“ 3339-504 SPA „Niederung der Unteren Havel“ DE 3339-402 Landschaftsschutzgebiet „Westhavelland“ 3340-602 Naturpark „Westhavelland“ 3340-701
17	Verbale Beschreibung
18	Entwicklungsziele / Entwicklungsstrategien
19	Verbale Beschreibung Deckwerksentfesselung mindestens an Gleithängen, Belassen von Totholz, Ufergehölstreifen (mind. 10m) initiieren

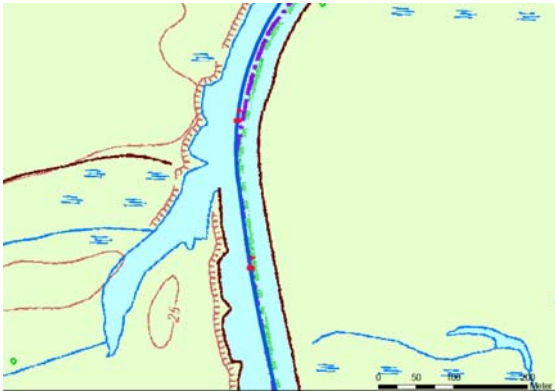

Abschnittsblatt

1	WK DEBB 58912_502 Schleusenkanal Garz	Abschnitt Nr. 58912_502_P02
2	Begrenzung des Abschnitts	
3		km von 0+600 bis 1+200
	Referenzzustand / Leitbildtyp: Fließgewässertyp 19 (kleine Niederungsfießgewässer in Fluß- und Stromtälern)	
4	Bestand	
5	Bestand gem. C-Bericht : Fließgewässertyp 19 (kleine Niederungsfießgewässer in Fluß- und Stromtälern) Kategorie: natürlich, sehr stark verändert	
6	Verbale Beschreibung, Foto :	
		
9	Gewässerstrukturgüte	Strukturgüte 5, sehr stark verändert, überwiegend Gkl.IV, sehr große Defizite
11	Bewertung des Bestandes	
12	Bewertung gem. C-Bericht: Zielerreichung Chemie. unklar Zielerreichung Ökologie: unklar	
13	Verbale Bewertung kein Gewässerrandstreifen, keine Uferabbrüche, Uferbefestigung (Steinschüttung-Deckwerk), keine Eigendynamik, sehr breit, keine Varianz, vorhanden, beidseitig Grünland, links beidseitig Gehölzreihe, kein Totholz, gewunden	
14	Belastungen	
15	Verbale Beschreibung Deckwerk	
16	Restriktionen	

Abschnittsblatt

	<p>Festgesetztes Überschwemmungsgebiet nach § 100a Abs. 1 S.1 BbgWG (Fassg. 08.12.2004)</p> <p>FFH-Gebiet „Niederung der Unteren Havel / Gülper See“ 3339-301</p> <p>NSG „Untere Havel Nord“ 3339-504</p> <p>SPA „Niederung der Unteren Havel“ DE 3339-402</p> <p>Landschaftsschutzgebiet „Westhavelland“ 3340-602</p> <p>Naturpark „Westhavelland“ 3340-701</p>
17	Verbale Beschreibung
18	Entwicklungsziele / Entwicklungsstrategien
19	<p>Verbale Beschreibung</p> <p>Deckwerksentfesselung mindestens an Gleithängen, Belassen von Totholz, Ufergehölzstreifen (mind. 10m) initiieren</p>

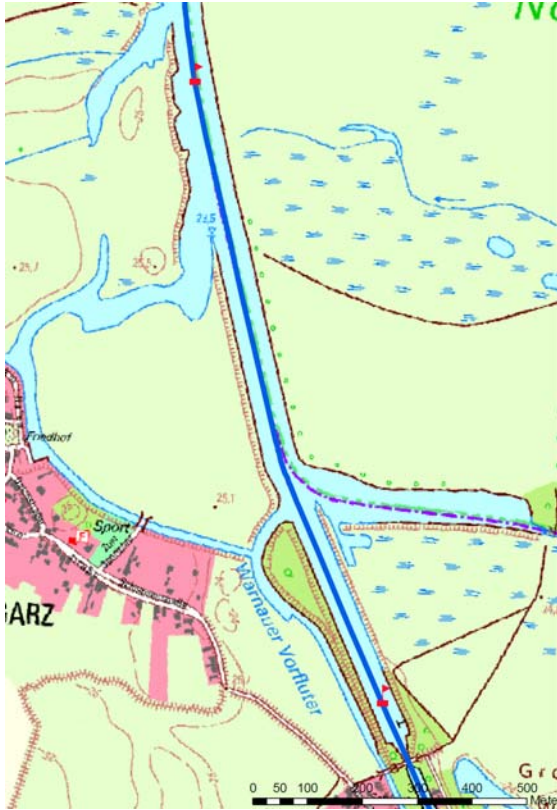

Abschnittsblatt

1	WK DEBB 58912_502 Schleusenkanal Garz	Abschnitt Nr. 58912_502_P03
2	Begrenzung des Abschnitts	
3		km von 1+200 bis 1+400
	Referenzzustand / Leitbildtyp: Fließgewässertyp 19 (kleine Niederungsfießgewässer in Fluß- und Stromtälern)	
4	Bestand	
5	Bestand gem. C-Bericht : Fließgewässertyp 19 (kleine Niederungsfießgewässer in Fluß- und Stromtälern) Kategorie: natürlich, deutlich verändert	
6	Verbale Beschreibung, Foto :	
		
9	Gewässerstrukturgüte	Strukturgüte 4, deutlich verändert, überwiegend Gkl.III, große Defizite
11	Bewertung des Bestandes	
12	Bewertung gem. C-Bericht: Zielerreichung Chemie. unklar Zielerreichung Ökologie: unklar	
13	Verbale Bewertung Einmündung Altarm, breiter Schilfröhricht. Überwachsene Buhnen, Ufergehölze sporadisch, keine Eigendynamik, sehr breit, keine Varianz, vorhanden, beidseitig Grünland, kein Totholz, gewunden	
14	Belastungen	
15	Verbale Beschreibung Rechts Deckwerk	
16	Restriktionen	

Abschnittsblatt

	<p>Festgesetztes Überschwemmungsgebiet nach § 100a Abs. 1 S.1 BbgWG (Fassg. 08.12.2004)</p> <p>FFH-Gebiet „Niederung der Unteren Havel / Gülper See“ 3339-301</p> <p>NSG „Untere Havel Nord“ 3339-504</p> <p>SPA „Niederung der Unteren Havel“ DE 3339-402</p> <p>Landschaftsschutzgebiet „Westhavelland“ 3340-602</p> <p>Naturpark „Westhavelland“ 3340-701</p>
17	Verbale Beschreibung
18	Entwicklungsziele / Entwicklungsstrategien
19	<p>Verbale Beschreibung</p> <p>Deckwerksentfesselung mindestens an Gleithängen, Belassen von Totholz, Ufergehölzstreifen (mind. 10m) initiieren</p>

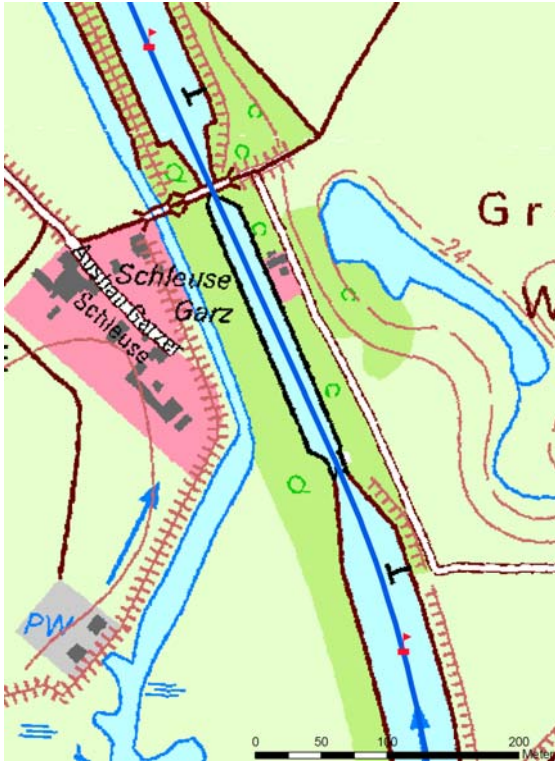

Abschnittsblatt

1	WK DEBB 58912_502 Schleusenkanal Garz	Abschnitt Nr. 58912_502_P04
2	Begrenzung des Abschnitts	
3		km von 1+400 bis 2+600
	Referenzzustand / Leitbildtyp: Fließgewässertyp 19 (kleine Niederungsfießgewässer in Fluß- und Stromtälern)	
4	Bestand	
5	Bestand gem. C-Bericht : Fließgewässertyp 19 (kleine Niederungsfießgewässer in Fluß- und Stromtälern) Kategorie: natürlich, sehr stark verändert	
6	Verbale Beschreibung, Foto :	
	 	
9	Gewässerstrukturgüte	Strukturgüte 5, sehr stark verändert, überwiegend Gkl.IV, sehr große Defizite
11	Bewertung des Bestandes	
12	Bewertung gem. C-Bericht: Zielerreichung Chemie. unklar Zielerreichung Ökologie: unklar	

Abschnittsblatt

13	Verbale Bewertung Einmündung Altarm, beidseitig Deckwerk (Steinpackungen), Ufergehölze sporadisch, keine Eigendynamik, sehr breit, keine Varianz, vorhanden, beidseitig Grünland, kein Totholz, ungenügender Gewässerrandstreifen, gerade
14	Belastungen
15	Verbale Beschreibung Deckwerk
16	Restriktionen Festgesetztes Überschwemmungsgebiet nach § 100a Abs. 1 S.1 BbgWG (Fassg. 08.12.2004) FFH-Gebiet „Niederung der Unteren Havel / Gülper See“ 3339-301 NSG „Untere Havel Nord“ 3339-504 SPA „Niederung der Unteren Havel“ DE 3339-402 Landschaftsschutzgebiet „Westhavelland“ 3340-602 Naturpark „Westhavelland“ 3340-701
17	Verbale Beschreibung
18	Entwicklungsziele / Entwicklungsstrategien
19	Verbale Beschreibung Deckwerksentfesselung mindestens an Gleithängen, Belassen von Totholz, Ufergehölzstreifen (mind. 10m) initiieren


Abschnittsblatt

1	WK DEBB 58912_502 Schleusenkanal Garz	Abschnitt Nr. 58912_502_P05
2	Begrenzung des Abschnitts	Schleuse Garz
3		km von 2+600 bis 3+100
	Referenzzustand / Leitbildtyp: Fließgewässertyp 19 (kleine Niederungsfießgewässer in Fluß- und Stromtälern)	
4	Bestand	
5	Bestand gem. C-Bericht : Fließgewässertyp 19 (kleine Niederungsfießgewässer in Fluß- und Stromtälern) Kategorie: künstlich, vollständig verändert	
6	Verbale Beschreibung, Foto :	
	 	
9	Gewässerstrukturgüte	Strukturgüte 5, vollständig verändert, überwiegend Gkl.V, sehr große Defizite
11	Bewertung des Bestandes	
12	Bewertung gem. C-Bericht: Zielerreichung Chemie: unklar Zielerreichung Ökologie: unklar	

Abschnittsblatt

13	Verbale Bewertung Verbautes Gerinne, keine Strukturen
14	Belastungen
15	Verbale Beschreibung Schöpfwerk
16	Restriktionen Festgesetztes Überschwemmungsgebiet nach § 100a Abs. 1 S.1 BbgWG (Fassg. 08.12.2004) FFH-Gebiet „Niederung der Unteren Havel / Gülper See“ 3339-301 NSG „Untere Havel Nord“ 3339-504 SPA „Niederung der Unteren Havel“ DE 3339-402 Landschaftsschutzgebiet „Westhavelland“ 3340-602 Naturpark „Westhavelland“ 3340-701 FFH-Gebiet „Untere Havel und Schollener See“ 3239-301 SPA „Untere Havel Sachsen-Anhalt und Schollener See“ DE 3239-401 Landschaftsschutzgebiet „Havel“ LSG0006SDL
17	Verbale Beschreibung Schleusenbetrieb aufrecht erhalten
18	Entwicklungsziele / Entwicklungsstrategien
19	Verbale Beschreibung -

Abschnittsblatt

1	WK DEBB 58912_502 Schleusenkanal Garz	Abschnitt Nr. 58912_502_P06
2	Begrenzung des Abschnitts	
3		km von 3+100 bis 3+509
	Referenzzustand / Leitbildtyp: Fließgewässertyp 19 (kleine Niederungsfließgewässer in Fluß- und Stromtälern)	
4	Bestand	
5	Bestand gem. C-Bericht : Fließgewässertyp 19 (kleine Niederungsfließgewässer in Fluß- und Stromtälern) Kategorie: natürlich, sehr stark verändert	
6	Verbale Beschreibung, Foto :	
		
9	Gewässerstrukturgüte	Strukturgüte 5, sehr stark verändert, überwiegend Gkl. IV, sehr große Defizite
11	Bewertung des Bestandes	
12	Bewertung gem. C-Bericht: Zielerreichung Chemie. unklar Zielerreichung Ökologie: unklar	

Abschnittsblatt

13	Verbale Bewertung Ufer vollständig verbaut (Spundwand), keine Strukturen, Beschattung gering, gerade
14	Belastungen
15	Verbale Beschreibung Uferbefestigung
16	Restriktionen Festgesetztes Überschwemmungsgebiet nach § 100a Abs. 1 S.1 BbgWG (Fassg. 08.12.2004) FFH-Gebiet „Niederung der Unteren Havel / Gülper See“ 3339-301 NSG „Untere Havel Nord“ 3339-504 SPA „Niederung der Unteren Havel“ DE 3339-402 Landschaftsschutzgebiet „Westhavelland“ 3340-602 Naturpark „Westhavelland“ 3340-701 FFH-Gebiet „Untere Havel und Schollener See“ 3239-301 SPA „Untere Havel Sachsen-Anhalt und Schollener See“ DE 3239-401 Landschaftsschutzgebiet „Havel“ LSG0006SDL
17	Verbale Beschreibung Schleusenbetrieb aufrecht erhalten
18	Entwicklungsziele / Entwicklungsstrategien
19	Verbale Beschreibung -