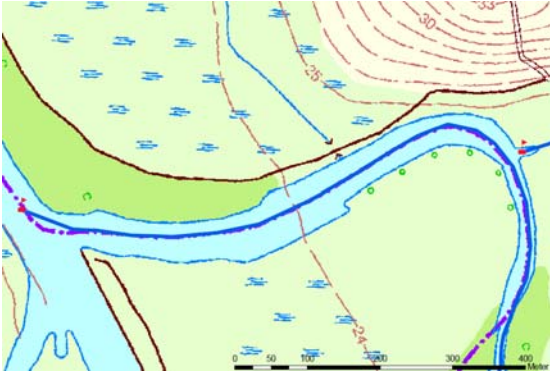




Abschnittsblatt

1	WK DEBB 58796_473 Pareyer Havel	Abschnitt Nr. 58796_473_P01
2	Begrenzung des Abschnitts	Havel bis Mündung Schöpfwerksgraben Grabow
3		km von 0+000 bis 0+800
	Referenzzustand / Leitbildtyp: Typ 19 – Kleine Niederungsfließgewässer in Fluss- und Stromtälern	
4	Bestand	
5	Bestand gem. C-Bericht : Typ 19 – Kleine Niederungsfließgewässer in Fluss- und Stromtälern Kategorie: natürlich, sehr gut	
6	Verbale Beschreibung, Foto :	
	 	
9	Gewässerstrukturgüte	Strukturgüte 2, gering verändert, überwiegend Gkl. I, keine Defizite
11	Bewertung des Bestandes	
12	Bewertung gem. C-Bericht: Zielerreichung Chemie. unklar Zielerreichung Ökologie: unklar	
13	Verbale Bewertung Altarm der Havel, Ufergehölze, Totholz, Schilfröhricht, strukturreich, anliegend Siedlung	
14	Belastungen	
15	Verbale Beschreibung keine	
16	Restriktionen Festgesetztes Überschwemmungsgebiet nach § 100a Abs. 1 S.1 BbgWG (Fassg. 08.12.2004) FFH-Gebiet „Niederung der Unteren Havel / Gülper See“ 3339-301 NSG „Untere Havel Nord“ 3339-504 SPA „Niederung der Unteren Havel“ DE 3339-402	

Abschnittsblatt

	Landschaftsschutzgebiet „Westhavelland“ 3340-602 Naturpark „Westhavelland“ 3340-701
17	Verbale Beschreibung
18	Entwicklungsziele / Entwicklungsstrategien
19	Verbale Beschreibung -


Abschnittsblatt

1	WK DEBB 58796_473 Pareyer Havel	Abschnitt Nr. 58796_473_P02
2	Begrenzung des Abschnitts	Havel bis Mündung Schöpfwerksgraben Grabow
3		km von 0+800 bis 1+100
	Referenzzustand / Leitbildtyp: Typ 19 – Kleine Niederungsfließgewässer in Fluss- und Stromtälern	
4	Bestand	
5	Bestand gem. C-Bericht : Fließgewässertyp 19 (kleine Niederungsfließgewässer in Fluß- und Stromtälern) Kategorie: natürlich, sehr gut	
6	Verbale Beschreibung, Foto :  	
9	Gewässerstrukturgüte	Strukturgüte 2, gering verändert, überwiegend Gkl. I, keine Defizite
11	Bewertung des Bestandes	
12	Bewertung gem. C-Bericht: Zielerreichung Chemie. unklar Zielerreichung Ökologie: unklar	
13	Verbale Bewertung Altarm der Havel, Ufergehölze, Totholz, Schilfröhricht bis weit im Gerinne, struktureich, flach	
14	Belastungen	

Abschnittsblatt

15	Verbale Beschreibung keine
16	Restriktionen Festgesetztes Überschwemmungsgebiet nach § 100a Abs. 1 S.1 BbgWG (Fassg. 08.12.2004) FFH-Gebiet „Niederung der Unteren Havel / Gülper See“ 3339-301 NSG „Untere Havel Nord“ 3339-504 SPA „Niederung der Unteren Havel“ DE 3339-402 Landschaftsschutzgebiet „Westhavelland“ 3340-602 Naturpark „Westhavelland“ 3340-701
17	Verbale Beschreibung
18	Entwicklungsziele / Entwicklungsstrategien
19	Verbale Beschreibung -


Abschnittsblatt

1	WK DEBB 58796_473 Pareyer Havel	Abschnitt Nr. 58796_473_P03
2	Begrenzung des Abschnitts	Havel bis Mündung Schöpfwerksgraben Grabow
3		km von 1+100 bis 1+400
	Referenzzustand / Leitbildtyp: Typ 19 – Kleine Niederungsfließgewässer in Fluss- und Stromtälern	
4	Bestand	
5	Bestand gem. C-Bericht : Fließgewässertyp 19 (kleine Niederungsfließgewässer in Fluß- und Stromtälern) Kategorie: natürlich, sehr gut	
6	Verbale Beschreibung, Foto :	
		
9	Gewässerstrukturgüte	Strukturgüte 2, gering verändert, überwiegend Gkl. I, keine Defizite
11	Bewertung des Bestandes	
12	Bewertung gem. C-Bericht: Zielerreichung Chemie. unklar Zielerreichung Ökologie: unklar	
13	Verbale Bewertung Altarm der Havel, Ufergehölze, Totholz, Schilfröhricht bis weit im Gerinne,	

Abschnittsblatt

	strukturreich, sehr flach, kein „offenes“ Gewässer
14	Belastungen
15	Verbale Beschreibung keine
16	Restriktionen Festgesetztes Überschwemmungsgebiet nach § 100a Abs. 1 S.1 BbgWG (Fassg. 08.12.2004) FFH-Gebiet „Niederung der Unteren Havel / Gülper See“ 3339-301 NSG „Untere Havel Nord“ 3339-504 SPA „Niederung der Unteren Havel“ DE 3339-402 Landschaftsschutzgebiet „Westhavelland“ 3340-602 Naturpark „Westhavelland“ 3340-701
17	Verbale Beschreibung
18	Entwicklungsziele / Entwicklungsstrategien
19	Verbale Beschreibung -

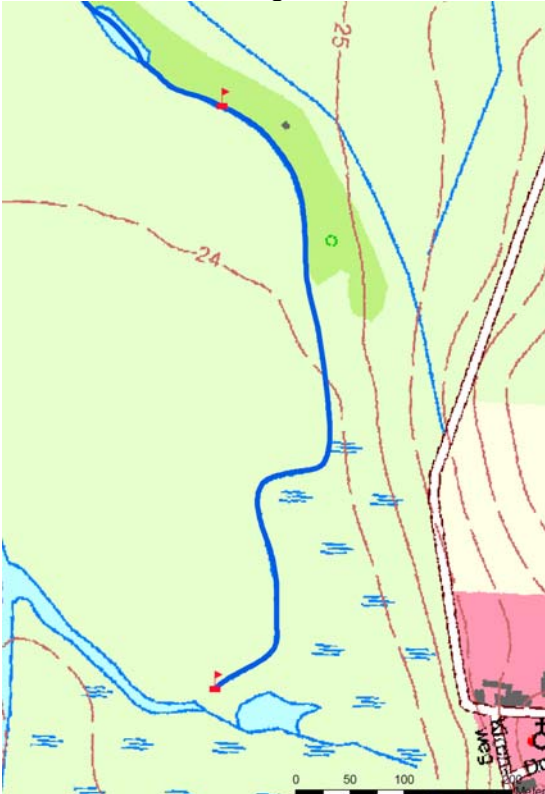

Abschnittsblatt

1	WK DEBB 58796_473 Pareyer Havel	Abschnitt Nr. 58796_473_P04
2	Begrenzung des Abschnitts	Havel bis Mündung Schöpfwerksgraben Grabow
3		km von 1+400 bis 1+600
	Referenzzustand / Leitbildtyp: Typ 19 – Kleine Niederungsfließgewässer in Fluss- und Stromtälern	
4	Bestand	
5	Bestand gem. C-Bericht : Fließgewässertyp 19 (kleine Niederungsfließgewässer in Fluß- und Stromtälern) Kategorie: natürlich, sehr gut	
6	Verbale Beschreibung, Foto :	
		
9	Gewässerstrukturgüte	Strukturgüte 2, gering verändert, überwiegend Gkl. I, keine Defizite
11	Bewertung des Bestandes	
12	Bewertung gem. C-Bericht: Zielerreichung Chemie. unklar Zielerreichung Ökologie: unklar	
13	Verbale Bewertung Altarm der Havel, Ufergehölze, Totholz, Schilfröhricht bis weit im Gerinne, strukturreich, Aufweitung	

Abschnittsblatt

14	Belastungen
15	Verbale Beschreibung keine
16	Restriktionen Festgesetztes Überschwemmungsgebiet nach § 100a Abs. 1 S.1 BbgWG (Fassg. 08.12.2004) FFH-Gebiet „Niederung der Unteren Havel / Gülper See“ 3339-301 NSG „Untere Havel Nord“ 3339-504 SPA „Niederung der Unteren Havel“ DE 3339-402 Landschaftsschutzgebiet „Westhavelland“ 3340-602 Naturpark „Westhavelland“ 3340-701
17	Verbale Beschreibung
18	Entwicklungsziele / Entwicklungsstrategien
19	Verbale Beschreibung -

Abschnittsblatt

1	WK DEBB 58796_473 Pareyer Havel	Abschnitt Nr. 58796_473_P05
2	Begrenzung des Abschnitts	Havel bis Mündung Schöpfwerksgraben Grabow
3		km von 1+600 bis 2+253
	Referenzzustand / Leitbildtyp: Typ 19 – Kleine Niederungsfließgewässer in Fluss- und Stromtälern	
4	Bestand	
5	Bestand gem. C-Bericht : Fließgewässertyp 19 (kleine Niederungsfließgewässer in Fluss- und Stromtälern) Kategorie: natürlich, sehr gut	
6	Verbale Beschreibung, Foto :  	
9	Gewässerstrukturgüte	Strukturgüte 2, gering verändert, überwiegend Gkl. I, keine Defizite
11	Bewertung des Bestandes	
12	Bewertung gem. C-Bericht: Zielerreichung Chemie. unklar Zielerreichung Ökologie: unklar	
13	Verbale Bewertung Altarm der Havel, Ufergehölze, Totholz, Schilfröhricht bis weit im Gerinne, strukturreich, sehr flach, verschlammte, zugewachsen,	

Abschnittsblatt

14	Belastungen
15	Verbale Beschreibung keine
16	Restriktionen Festgesetztes Überschwemmungsgebiet nach § 100a Abs. 1 S.1 BbgWG (Fassg. 08.12.2004) FFH-Gebiet „Niederung der Unteren Havel / Gülper See“ 3339-301 NSG „Untere Havel Nord“ 3339-504 SPA „Niederung der Unteren Havel“ DE 3339-402 Landschaftsschutzgebiet „Westhavelland“ 3340-602 Naturpark „Westhavelland“ 3340-701
17	Verbale Beschreibung
18	Entwicklungsziele / Entwicklungsstrategien
19	Verbale Beschreibung -