



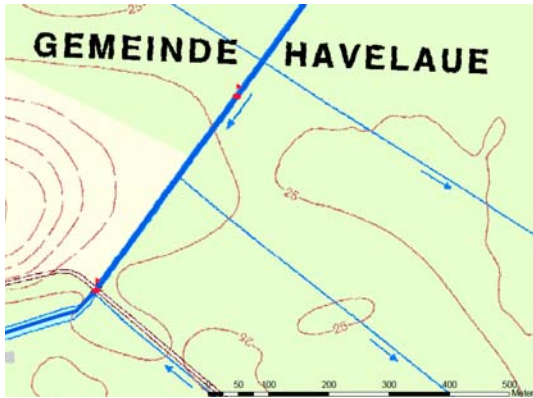

Abschnittsblatt

1	WK DEBB 587962_960 Schöpfwerksgraben Grabow	Abschnitt Nr. 587962_960_P01
2	Begrenzung des Abschnitts	Mündung in Havel bis SW-Malbusen
3		km von 0+000 bis 0+300
	Referenzzustand / Leitbildtyp: Fließgewässertyp: 19 (kleine Niederungsfließgewässer in Fluß- und Stromtälern)	
4	Bestand	
5	Bestand gem. C-Bericht : Fließgewässertyp: Typ 99 (künstliches Gewässer) Kategorie: 0	
6	Verbale Beschreibung, Foto :	
		
9	Gewässerstrukturgüte	Strukturgüte 3, GKI. II, gering verändert, geringe Defizite
11	Bewertung des Bestandes	
12	Bewertung gem. C-Bericht: Zielerreichung Chemie. unklar Zielerreichung Ökologie: unklar	
13	Verbale Bewertung Stillgelegtes Schöpfwerk, freier Durchfluss (RDL), Malbusen, Gewässerrandstreifen vorhanden, rechts Uferwald, Schilfgürtel, anliegend links Grünland, leichte Breitenvarianz	
14	Belastungen	
15	Verbale Beschreibung Lange Rohrdurchlässe, nicht für alle Arten ökologisch durchgängig	
16	Restriktionen Festgesetztes Überschwemmungsgebiet nach § 100a Abs. 1 S.1 BbgWG (Fassg. 08.12.2004) FFH-Gebiet „Niederung der Unteren Havel / Gülper See“ 3339-301 NSG „Untere Havel Nord“ 3339-504	

Abschnittsblatt

	SPA „Niederung der Unteren Havel“ DE 3339-402 Landschaftsschutzgebiet „Westhavelland“ 3340-602 Naturpark „Westhavelland“ 3340-701
17	Verbale Beschreibung
18	Entwicklungsziele / Entwicklungsstrategien
19	Verbale Beschreibung größerer RDL (Schaffung ökologische Durchgängigkeit)

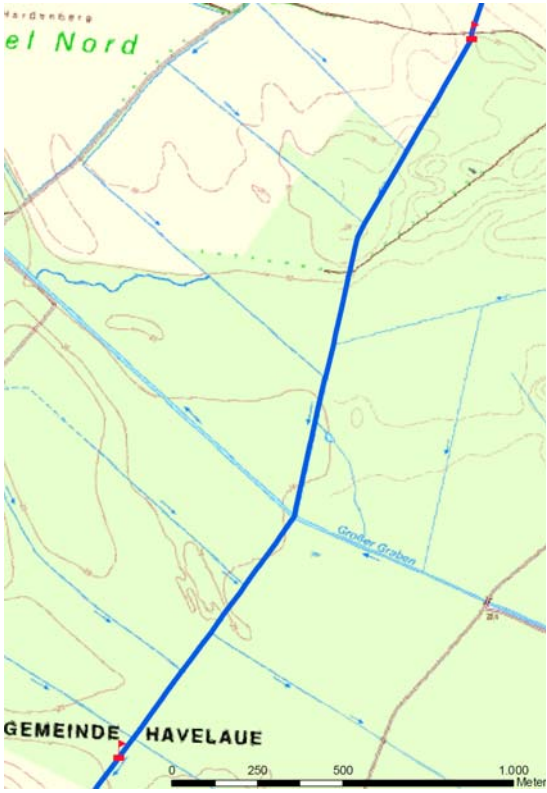

Abschnittsblatt

1	WK DEBB 587962_960 Schöpfwerksgraben Grabow	Abschnitt Nr. 587962_960_P02
2	Begrenzung des Abschnitts	SW-Malbusen bis Beobachtungsturm
3		km von 0+300 bis 0+700
	Referenzzustand / Leitbildtyp: Fließgewässertyp: 19 (kleine Niederungsfließgewässer in Fluß- und Stromtälern)	
4	Bestand	
5	Bestand gem. C-Bericht : Fließgewässertyp: Typ 99 (künstliches Gewässer) Kategorie: 0	
6	Verbale Beschreibung, Foto :  	
9	Gewässerstrukturgüte	Strukturgüte 4, GKI. III, deutlich verändert, geringe Defizite
11	Bewertung des Bestandes	
12	Bewertung gem. C-Bericht: Zielerreichung Chemie. unklar Zielerreichung Ökologie: unklar	
13	Verbale Bewertung Graben, sehr breit, links junge Anpflanzung Strauchweiden, links Grünlandbewirtschaftung, rechts Ackerland, schmale Gewässerrandstreifen vorhanden, geradlinig, wenig Strukturen	
14	Belastungen	
15	Verbale Beschreibung keine	
16	Restriktionen Festgesetztes Überschwemmungsgebiet nach § 100a Abs. 1 S.1 BbgWG (Fassg. 08.12.2004)	

Abschnittsblatt

	FFH-Gebiet „Niederung der Unteren Havel / Gülper See“ 3339-301 NSG „Untere Havel Nord“ 3339-504 SPA „Niederung der Unteren Havel“ DE 3339-402 Landschaftsschutzgebiet „Westhavelland“ 3340-602 Naturpark „Westhavelland“ 3340-701
17	Verbale Beschreibung
18	Entwicklungsziele / Entwicklungsstrategien
19	Verbale Beschreibung Erhöhung Strukturvielfalt, Ufergehölze initiieren, Umwandlung Ackerland in Grünland, größerer RDL (Schaffung ökologische Durchgängigkeit)



Abschnittsblatt

1	WK DEBB 587962_960 Schöpfwerksgraben Grabow	Abschnitt Nr. 587962_960_P03
2	Begrenzung des Abschnitts	Beobachtungsturm bis Landwirtschaftsweg Spatz
3		km von 0+700 bis 3+100
	Referenzzustand / Leitbildtyp: Fließgewässertyp: 19 (kleine Niederungsfließgewässer in Fluß- und Stromtälern)	
4	Bestand	
5	Bestand gem. C-Bericht : Fließgewässertyp: Typ 99 (künstliches Gewässer) Kategorie: 0	
6	Verbale Beschreibung, Foto :  	
9	Gewässerstrukturgüte	Strukturgüte 3, GKI. II, deutlich verändert, geringe Defizite
11	Bewertung des Bestandes	
12	Bewertung gem. C-Bericht: Zielerreichung Chemie: unklar Zielerreichung Ökologie: unklar	
13	Verbale Bewertung Graben, sehr breit, keine Ufergehölze, beidseitig extensive Grünlandbewirtschaftung,	

Abschnittsblatt

	geradlinig, wenig Strukturen
14	Belastungen
15	Verbale Beschreibung keine
16	Restriktionen Festgesetztes Überschwemmungsgebiet nach § 100a Abs. 1 S.1 BbgWG (Fassg. 08.12.2004) FFH-Gebiet „Niederung der Unteren Havel / Gülper See“ 3339-301 NSG „Untere Havel Nord“ 3339-504 SPA „Niederung der Unteren Havel“ DE 3339-402 Landschaftsschutzgebiet „Westhavelland“ 3340-602 Naturpark „Westhavelland“ 3340-701
17	Verbale Beschreibung
18	Entwicklungsziele / Entwicklungsstrategien
19	Verbale Beschreibung Erhöhung Strukturvielfalt, Ufergehölze initiieren

Abschnittsblatt

1	WK DEBB 587962_960 Schöpfwerksgraben Grabow	Abschnitt Nr. 587962_960_P04
2	Begrenzung des Abschnitts	Landwirtschaftsweg Spaatz bis Ende (Straße Gülper See)
3		km von 3+100 bis 5+200
	Referenzzustand / Leitbildtyp: Fließgewässertyp: 19 (kleine Niederungsfließgewässer in Fluss- und Stromtälern)	
4	Bestand	
5	Bestand gem. C-Bericht : Fließgewässertyp: Typ 99 (künstliches Gewässer) Kategorie: 0	
6	Verbale Beschreibung, Foto :	
	 	
9	Gewässerstrukturgüte	Strukturgüte 4-5, GKI. III-IV, stark bis sehr stark verändert, große Defizite
11	Bewertung des Bestandes	
12	Bewertung gem. C-Bericht: Zielerreichung Chemie. unklar Zielerreichung Ökologie: unklar	
13	Verbale Bewertung Beginn Klappenwehr (nicht ökologisch durchgängig), sehr tief eingeschnitten, beidseitig Ackerbewirtschaftung, nur sporadisch Ufergehölze, geradlinig, wenig	

Abschnittsblatt

	Strukturen
14	Belastungen
15	Verbale Beschreibung Stoffeinträge aus landwirtschaftlicher Nutzung, keine Beschattung, keine Eigendynamik
16	Restriktionen SPA „Niederung der Unteren Havel“ DE 3339-402 Landschaftsschutzgebiet „Westhavelland“ 3340-602 Naturpark „Westhavelland“ 3340-701
17	Verbale Beschreibung
18	Entwicklungsziele / Entwicklungsstrategien
19	Verbale Beschreibung Erhöhung Strukturvielfalt, Ufergehölze