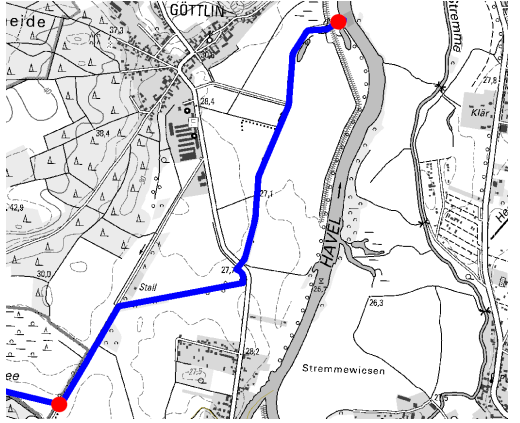

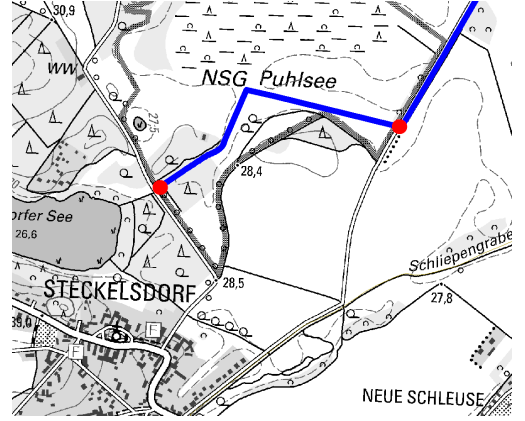



<b>Gewässername</b>	<b>Puhlseegraben</b>	<b>WK-Code</b>	<b>DE587772_941</b>				
<b>Planungsabschnitt</b>	<b>DE587772_941_P01</b>	<b>Stationierung</b>	<b>km von 0+000 bis 2+980</b>				
<b>Begrenzung des Abschnitts</b>							
	Mündung in die Havel bis Straßenquerung nordöstlich Steckelsdorf						
<b>Bestand BWP FGG Elbe</b>	LAWA-Typ	Typ 0 – künstliches Gewässer					
	Kategorie	AWB					
	Zielerreichung Ökologie	unwahrscheinlich					
	Zielerreichung Chemie						
<b>Aktueller Zustand (2012)</b>	LAWA-Typ-Vorschlag	Typ 0 – künstliches Gewässer					
	Kategorie-Vorschlag	AWB					
	Entwicklungstyp ökologisches Potential						
	Hydromorphologische Qualitätskomponente	Gewässerstrukturgüte	4	Hydrologische Zustandsklasse	unbewertet	Ökologische Durchgängigkeit	nein
		Defizit	-2	U		-3	
<b>Beschreibung</b>	geradliniger bis gestreckter Verlauf; tiefes Trapezprofil; Sandsohle mit Kiesbereichen, weite Bereiche mit Schlammauflage; kaum Eigendynamik; Umfeld hauptsächlich als Acker und Grünland, das durch Brach-, Röhricht- und Waldflächen unterbrochen wurde; kurze Strecken mit Ufergehölzen						
<b>Belastungen</b>							
<b>Restriktionen</b>	<ul style="list-style-type: none"> <li>- WW Steckelsdorf – Schutzzone III</li> <li>- SPA Niederung der Unteren Havel</li> <li>- FFH Niederung der Unteren Havel/Gülper See</li> <li>- NSG Untere Havel Nord</li> <li>- LSG Westhavelland</li> <li>- NP "Westhavelland"</li> </ul>						
<b>Entwicklungsziele</b>							

<b>Gewässername</b>	<b>Puhlseegraben</b>	<b>WK-Code</b>	<b>DE587772_941</b>			
<b>Planungsabschnitt</b>	<b>DE587772_941_P02</b>	<b>Stationierung</b>	<b>km von 2+000 bis 3+000</b>			
<b>Begrenzung des Abschnitts</b>						
	Straßenquerung nordöstlich Steckelsdorf bis Grabenende					
<b>Bestand BWP FGG Elbe</b>	LAWA-Typ	Typ 0 – künstliches Gewässer				
	Kategorie	AWB				
	Zielerreichung Ökologie	unwahrscheinlich				
	Zielerreichung Chemie					
<b>Aktueller Zustand (2012)</b>	LAWA-Typ-Vorschlag	Typ 0 – künstliches Gewässer				
	Kategorie-Vorschlag	AWB				
	Entwicklungstyp ökologisches Potential					
	Hydromorphologische Qualitätskomponente	Gewässerstrukturgüte	3	Hydrologische Zustandsklasse	unbewertet	Ökologische Durchgängigkeit
		Defizit	-1	U	-3	
<b>Beschreibung</b>	geradliniger Verlauf; mäßig tiefes verfallendes Regelprofil; Sohle aus Schlamm; keine Eigendynamik; Umfeld sowohl als Grünland als auch als Brach-, Röhricht- und Waldflächen; wenige Ufergehölze					
<b>Belastungen</b>						
<b>Restriktionen</b>	<ul style="list-style-type: none"> <li>- WW Steckelsdorf – Schutzzone III</li> <li>- FFH Buckow-Steckelsdorf-Göttlin</li> <li>- NSG Puhlsee</li> <li>- LSG Westhavelland</li> <li>- NP "Westhavelland"</li> </ul>					
<b>Entwicklungsziele</b>						