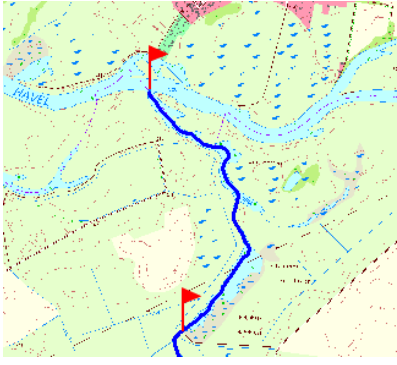

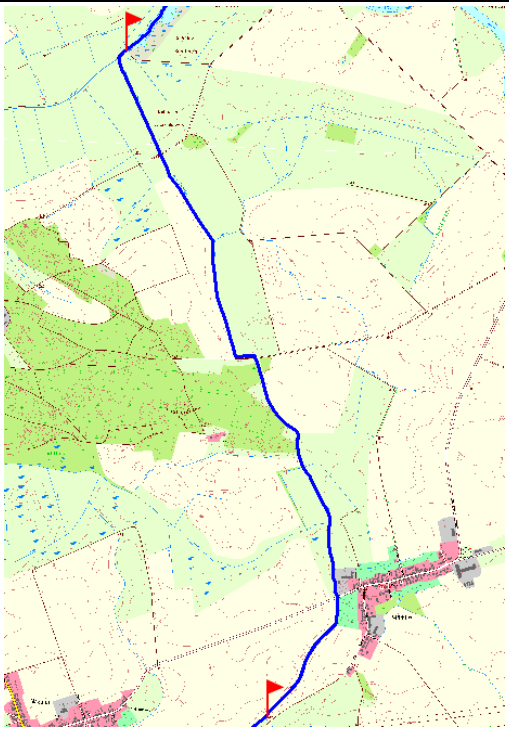



Gewässername	Möthlitzer Hauptgra- ben	WK-Code	DE58756_458		
Planungsabschnitt	DE58756_458_P01	Stationierung	km von 0+000 bis 0+300 (1+700 – gewnet25_bb-Thema)		
Begrenzung des Abschnitts					
	Bereich von der Mündung in die Havel bis oberhalb des Schöpfwerkes „Hoher Steg“ (Teilbereich ehemaliger Altarm der Havel – Wublitz)				
Bestand BWP FGG Elbe	LAWA-Typ	Typ 19 - Kleine Niedergewässer in Fluss- und Stromtälern			
	Kategorie	HMWB			
	Zielerreichung Ökologie	unwahrscheinlich			
	Zielerreichung Chemie	wahrscheinlich			
Aktueller Zustand (2012)	LAWA-Typ-Vorschlag	Typ 19 - Kleine Niedergewässer in Fluss- und Stromtälern			
	Kategorie-Vorschlag	HMWB			
	Hydromorphologische Qualitätskomponente	Gewässer- strukturgüte	Hydrologische Zustandsklasse	Ökologische Durchgängigkeit	
		unbewertet	unbewertet	ja	
	Defizit	U	U	0	
Beschreibung	Gewässerroute führt durch Aufweitung, die früher wahrscheinlich ein Teil eines Altarmes der Havel war, angrenzende Flächen sind überwiegend Feucht- und Röhrichtflächen <u>Bemerkung:</u> in der Kilometrierung (Strukturgüte) des WK gibt es eine Verschiebung von ca. 1,4 km, Beginn des WK an der Mündung in die Havel				
Belastungen					
Restriktionen	<ul style="list-style-type: none"> – NSG „Untere Havel Süd“ – DE3440-505, FFH-Gebiet „Niederung der Unteren Havel/Gülper See“- DE3339-301, SPA-Gebiet „Niederung der Unteren Havel“ – DE339-402 – Naturpark „Westhavelland“- DE3340-701 und Landschaftsschutzgebiet „Westhavelland“ – DE3340-602 				
Vorschläge für Maßnahmen/ Umsetzungstrate- gien					

Gewässername	Möthlitzer Hauptgra-ben		WK-Code	DE58756_458	
Planungsabschnitt	DE58756_458_P02		Stationierung	km von 0+300 (1+700) bis 4+976 (6+366 –gewnet25_bb-Thema)	
Begrenzung des Abschnitts					
	Abschnitt ab kurz oberhalb des Schöpfwerkes „Hoher Steg“ bis zum WK-Ende, südwestlich des Ortes Möthlitz				
Bestand BWP FGG Elbe	LAWA-Typ	Typ 19 - Kleine Niedergewässer in Fluss- und Stromtälern			
	Kategorie	HMWB			
	Zielerreichung Ökologie	unwahrscheinlich			
	Zielerreichung Chemie	wahrscheinlich			
Aktueller Zustand (2012)	LAWA-Typ-Vorschlag	Typ 19 - Kleine Niedergewässer in Fluss- und Stromtälern			
	Kategorie-Vorschlag	HMWB			
	Hydromorphologische Qualitätskomponente	Gewässerstrukturgüte	Hydrologische Zustandsklasse	Ökologische Durchgängigkeit	
		GK 4	unbewertet	nein	
Defizit	-2	U	-3		
Beschreibung	Geradlinig ausgebautes Trapezprofil, eingetieft, keine Eigendynamik, keine Strukturen, sandgeprägte Sohle, keine Fließgeschwindigkeit, Standgewässercharakter, durch Ackerland verlaufend, partiell Grünland, stark staureguliert <u>Bemerkung:</u> in der Kilometrierung (Strukturgüte) des WK gibt es eine Verschiebung von ca. 1,4 km, Beginn des WK an der Mündung in die Havel				
Belastungen	<ul style="list-style-type: none"> – SW „Hoher Steg“ – keine Randstreifen und Beschattung 				
Restriktionen	<ul style="list-style-type: none"> – Teilbereich im NSG „Untere Havel Süd“ – DE3440-505, FFH-Gebiet „Niederung der Unteren Havel/Gölper See“- DE3339-301, SPA-Gebiet „Niederung der Unteren Havel“ – DE339-402 – Naturpark „Westhavelland“- DE3340-701 und Landschaftsschutzgebiet „Westhavelland“ – DE3340-602 				

Vorschläge für Maßnahmen/ Umsetzungstrate- gien	
--	--