

# Gewässerentwicklungskonzept Nuthe

Karte 7-3: Maßnahmen und Prioritäten - Nuthe (Königsgraben) (584\_42 / 584\_1746 - P02)

Abschnitt:  
Blatt 1 von 2

## Zeichenerklärung

	508	Konzeptionelle Maßnahme - Vertiefende Untersuchungen und Kontrollen
	69_01 - 69_03	Stauanlage / Sohlabsturz für Durchgängigkeit ersetzen oder rückbauen
	69_05 - 69_08	Fischpass/Umgehungsgerinne anlegen/optimieren
	69_10	Durchlass für Durchgängigkeit rückbauen oder umgestalten
	69_13	sonstige Maßnahme zur Herstellung der linearen Durchgängigkeit
	69_13	sonstige Maßnahme zur Herstellung linearer Durchgängigkeit für FFH-Art Fischart
	508	Konzeptionelle Maßnahme - Vertiefende Untersuchungen und Kontrolle
	73_01	Gewässerrandstreifen zur Verbesserung von Habitats im Uferbereich ausweisen (Festlegung durch die Wasserbehörde)
	73_03	Ufersicherung zur Verbesserung von Habitats im Uferbereich modifizieren (Ersatz durch techn.-biol. Bauweisen)
	73_05	Initialpflanzungen für standortheimischen Gehölzsaum zur Verbesserung von Habitats im Uferbereich
	73_06	standortheimischen Gehölzsaum zur Verbesserung von Habitats im Uferbereich ergänzen (z.B. durch zweite Reihe)
	73_11	sonstige Maßnahme zur Verbesserung von Habitats im Uferbereich
	79_06	Krautung optimieren (z.B. mäandrierend, einseitig, terminlich eingeschränkt)
	79_08	Böschungsmahd optimieren (z.B. einseitig, terminlich eingeschränkt)
	79_10	fortgeschrittene Sohl- / Uferstrukturierung belassen / schützen
	79_11	Ufervegetation erhalten / pflegen

Wasserkörper-ID	P01	M01	79_15	Uferseite
B	E	G	Stationierung	
Maßnahmenbeschreibung				
Entwicklungsziel				
	kR	mR	IR	

P01 = Planungsabschnitt  
M01 = Maßnahme  
79\_15 = Einzelmaßnahmentyp-ID  
kR = kurzfristige Realisierung  
mR = mittelfristige Realisierung  
IR = langfristige Realisierung

B	Belassen	E	Entwickeln	G	Gestalten
---	----------	---	------------	---	-----------

- Planungsabschnittsgrenze
- WRRL-berichtspflichtiges Fließgewässer
- Standort punktuelle Maßnahme
- Kilometrierung

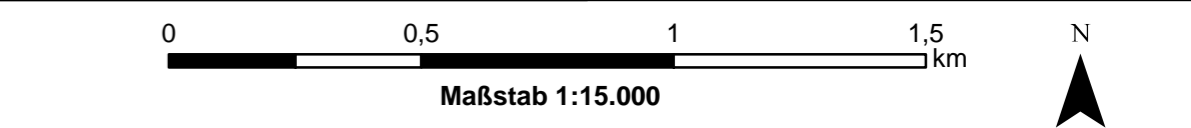
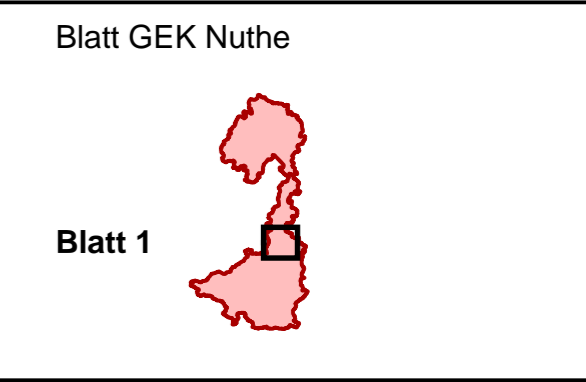
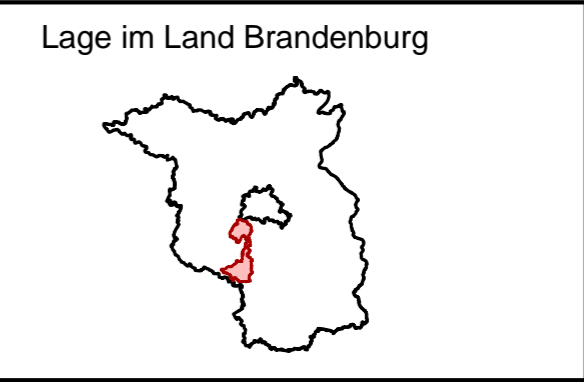
**LANDESAMT FÜR UMWELT, GESUNDHEIT UND VERBRAUCHERSCHUTZ BRANDENBURG**  
Regionalabteilung West

**biota - Institut für ökologische Forschung und Planung GmbH**

## Gewässerentwicklungskonzept Nuthe

Karte 7-3: Maßnahmen und Prioritäten - Nuthe (Königsgraben) (584\_42 / 584\_1746 - P02)

Stand Oktober 2011



Kartengrundlage:  
Landesvermessung und Geobasisinformation Brandenburg (LGB)  
Digitale Topographische Karte 1:25.000